

JEFATURA DE GOBIERNO
DEL DISTRITO FEDERAL

COORDINACIÓN DE PLANEACIÓN
DEL DESARROLLO TERRITORIAL

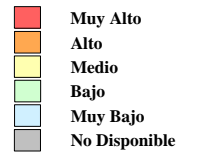
**PROGRAMA INTEGRADO TERRITORIAL
PARA EL DESARROLLO SOCIAL**

Unidad Territorial: **13-044-1**
**"PUEBLO SAN ANDRES
AHUAYUCAN"**

Población: **7,434** hab.

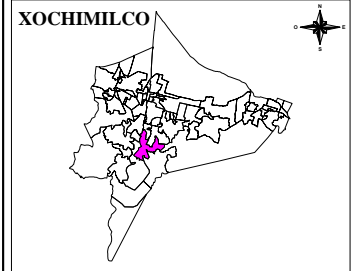
Grado de Marginación: **Muy Alto**

Grado de Marginación

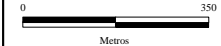


Simbología

- Iglesia
 - Escuela
 - Plaza o Jardín
 - Asistencia Médica
 - Mercado
 - Sede Delegacional
 - Panteón
 - Estación Metro y Tren Ligero
- COLONIA**
- Nombre de Colonia
 - Límite de Colonia
 - Límite de la Unidad Territorial
 - Límite Distrito Federal
 - Límite Delegacional
 - Línea de Metro y Tren Ligero



Escala gráfica aproximada



Metros

Fuente: Elaboración propia con base en cartografías de:
INEGI, SEDUVI, IEDF y SSDF.

Abril de 2003