

JEFATURA DE GOBIERNO
DEL DISTRITO FEDERAL

COORDINACIÓN DE PLANEACIÓN
DEL DESARROLLO TERRITORIAL

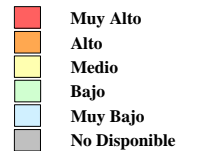
**PROGRAMA INTEGRADO TERRITORIAL
PARA EL DESARROLLO SOCIAL**

Unidad Territorial: **13-033-1**
"JARDINES DEL SUR"

Población: **5,208** hab.

Grado de Marginación: **Muy Bajo**

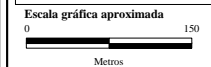
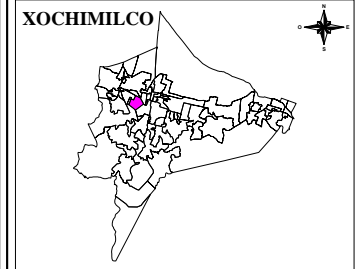
Grado de Marginación



Simbología

- † Iglesia
- Escuela
- Plaza o Jardín
- Asistencia Médica
- Mercado
- Sede Delegacional
- Panteón
- Estación Metro y Tren Ligero

- COLONIA Nombre de Colonia
- Límite de Colonia
- Límite de la Unidad Territorial
- Límite Distrito Federal
- Límite Delegacional
- Línea de Metro y Tren Ligero



Escala gráfica aproximada
Fuente: Elaboración propia con base en cartografías de:
INEGI, SEDUVI, IEDF y SSI.