

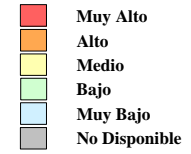
**PROGRAMA INTEGRADO TERRITORIAL PARA EL DESARROLLO SOCIAL**

Unidad Territorial: **13-024-1**  
**"CRISTO REY"**














Población: **1,609** hab.

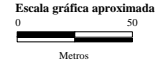
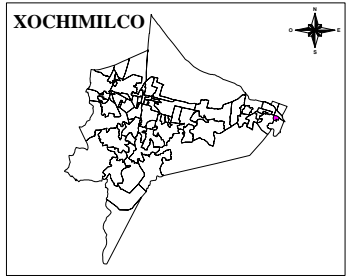
Grado de Marginalización: **Alto**

**Grado de Marginalización**



**Simbología**

-  Iglesia
  -  Escuela
  -  Plaza o Jardín
  -  Asistencia Médica
  -  Mercado
  -  Sede Delegacional
  -  Panteón
  -  Estación Metro y Tren Ligero
- COLONIA**    Nombre de Colonia  
 Límite de Colonia  
 Límite de la Unidad Territorial  
 Límite Distrito Federal  
 Límite Delegacional  
 Línea de Metro y Tren Ligero



Fuente: Elaboración propia con base en cartografías de: INEGI, SEDUVI, IEDF y SSI.