

JEFATURA DE GOBIERNO DEL DISTRITO FEDERAL

COORDINACIÓN DE PLANEACIÓN DEL DESARROLLO TERRITORIAL

PROGRAMA INTEGRADO TERRITORIAL PARA EL DESARROLLO SOCIAL

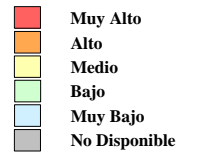
Unidad Territorial: **17-044-1**

"MOCTEZUMA 2da. SECCION NORTE"

Población: **15,359** hab.

Grado de Marginación: **Medio**

Grado de Marginación

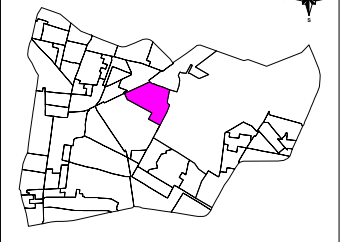


Simbología

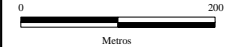
- ⊕ Iglesia
- ⊕ Escuela
- ⊕ Plaza o Jardín
- ⊕ Asistencia Médica
- ⊕ Mercado
- ⊕ Sede Delegacional
- ⊕ Panteón
- ⊕ Estación Metro y Tren Ligero

- COLONIA** Nombre de Colonia
- Límite de Colonia
- Límite de la Unidad Territorial
- Límite Distrito Federal
- Límite Delegacional
- Línea de Metro y Tren Ligero

VENUSTIANO CARRANZA



Escala gráfica aproximada



Fuente: Elaboración propia con base en cartografías de: INEGI, SEDUVI, IEDF y SDDF.