

DELEGACION : **VENUSTIANO CARRANZA**

UNIDAD TERRITORIAL : **17-029-1 EMILIANO CARRANZA**

**PROGRAMA INTEGRADO TERRITORIAL PARA EL DESARROLLO SOCIAL 2001-2003**

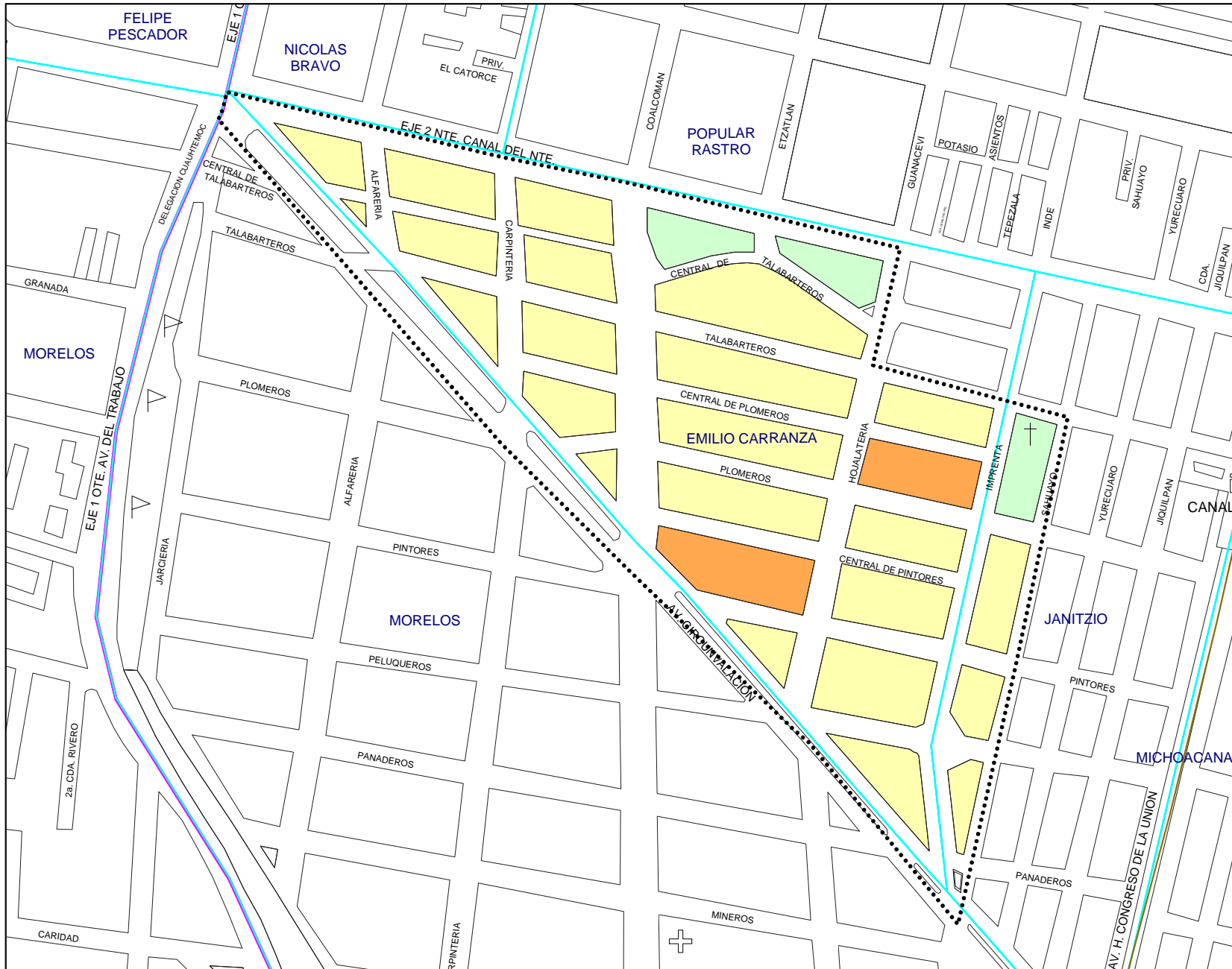


- ✓ Apoyo a Adultos Mayores
- ✓ Apoyo a Personas con Discapacidad
- ✓ Apoyo a Niños y Niñas en Pobreza y Vulnerabilidad
- ✓ Ampliación y Rehabilitación de Vivienda
- ✓ Rescate de Unidades Habitacionales
- ✓ Créditos a Microempresarios
- ✓ Desayunos Escolares
- ✓ Apoyo a la Producción Rural
- ✓ Apoyo al Empleo
- ✓ Apoyo a Consumidores de Leche Liconsa

Perfil Sociodemográfico	2000**	%	GRADO DE MARGINACION					
			MUY ALTO	ALTO	MEDIO	BAJO	MUY BAJO	N / D
<b>POBLACION</b>								
Manzanas	28	-	-	2	23	3	-	-
Población total	5,571	100.00%	-	893	4,309	369	-	-
Población masculina	2,671	47.94%	-	450	2,043	178	-	-
Población femenina	2,900	52.06%	-	443	2,266	191	-	-
Población de 0 a 4 años	428	7.68%	-	85	313	30	-	-
Población de 0 a 14 años	1,382	24.81%	-	247	1,035	100	-	-
Población de 6 a 14 años	871	15.63%	-	152	655	64	-	-
Población de 12 años y más	4,417	79.29%	-	653	3,477	287	-	-
Población de 15 años y más	4,123	74.01%	-	609	3,249	265	-	-
Población femenina de 15 a 49 años	1,564	28.07%	-	241	1,232	91	-	-
Población de 15 a 64 años	3,684	66.13%	-	555	2,895	234	-	-
Población de 15 a 24 años	981	17.61%	-	158	769	54	-	-
Población de 18 años y más	3,833	68.80%	-	577	3,004	252	-	-
Población de 65 años y más	439	7.88%	-	54	354	31	-	-
Población de 70 años y más	287	5.15%	-	35	232	20	-	-
Población femenina de 70 años y más	170	3.05%	-	20	140	10	-	-
Población masculina de 70 años y más	117	2.10%	-	15	92	10	-	-
<b>EDUCACION</b>								
Población de 6 a 14 años	871	100.00%	-	152	655	64	-	-
Población de 6 a 14 años que sabe leer y escribir	810	93.00%	-	137	610	63	-	-
Población de 6 a 14 años que asiste a la escuela	818	93.92%	-	147	607	64	-	-
Población de 15 a 24 años	981	100.00%	-	158	769	54	-	-
Población de 15 a 24 años que asiste a la escuela	447	45.57%	-	50	366	31	-	-
Población de 15 años y más	4,123	100.00%	-	609	3,249	265	-	-
Población de 15 años y más alfabeta	4,038	97.94%	-	587	3,190	261	-	-
Población de 15 años y más sin instrucción	107	2.60%	-	30	69	8	-	-
Población de 15 años y más con primaria incompleta	397	9.63%	-	92	295	10	-	-
Población de 15 años y más con primaria completa	860	20.86%	-	132	686	42	-	-
Pob. de 15 años y más con primaria e instr. secundaria o estudios téc. o comer.	1,289	31.26%	-	191	1,016	82	-	-
Población de 15 años y más con secundaria completa	934	22.65%	-	134	738	62	-	-
Población de 15 años y más con secundaria incompleta	289	7.01%	-	49	225	15	-	-
Población de 18 años y más	3,833	100.00%	-	577	3,004	252	-	-
Población de 18 años y más sin instrucción media superior	2,461	64.21%	-	423	1,901	137	-	-
Población de 18 años y más con instrucción media superior	843	21.99%	-	102	671	70	-	-
Población de 18 años y más sin instrucción superior	3,304	86.20%	-	525	2,572	207	-	-
Población de 18 años y más con instrucción superior	491	12.81%	-	49	401	41	-	-
Grado promedio de escolaridad	8.8	-	-	7.9	8.9	9.6	-	-
<b>EMPLEO</b>								
Población económicamente activa	2,311	100.00%	-	365	1,806	140	-	-
Población de 15 a 24 años económicamente activa	407	17.61%	-	89	306	12	-	-
Población de 15 a 29 años económicamente activa	777	33.62%	-	144	596	37	-	-
Población económicamente inactiva	2,094	100.00%	-	287	1,660	147	-	-
Población de 12 años y más económicamente inactiva que es estudiante	626	29.89%	-	76	504	46	-	-
Población de 12 años y más económicamente inactiva que se dedica al hogar	918	43.84%	-	139	717	62	-	-
Población Ocupada (P.O.)	2,270	100.00%	-	363	1,770	137	-	-
Población de 15 a 24 años ocupada	390	17.18%	-	87	291	12	-	-
Población de 15 a 29 años ocupada	753	33.17%	-	142	575	36	-	-
P.O. en el sector secundario	544	23.96%	-	135	389	20	-	-
P.O. en el sector terciario	1,659	73.08%	-	222	1,321	115	-	-
P.O. como empleado u obrero	1,582	69.69%	-	278	1,201	103	-	-
P.O. como jornalero o peón	3	0.13%	-	-	3	-	-	-
P.O. trabajadora por cuenta propia	545	24.01%	-	66	450	29	-	-
P.O. que no recibe ingreso por trabajo	83	3.66%	-	19	61	3	-	-
P.O. que recibe hasta 2 salarios mínimos mensuales de ingreso por trabajo	997	43.92%	-	170	791	36	-	-
P.O. con más de 2 y hasta 3 salarios mínimos mensuales de ingreso por trabajo	500	22.03%	-	77	382	41	-	-
P.O. con más de 3 y hasta 5 salarios mínimos mensuales de ingreso por trabajo	317	13.96%	-	50	241	26	-	-
P.O. que recibe más de 5 salarios mínimos mensuales de ingreso por trabajo	205	9.03%	-	26	156	23	-	-
P.O. que recibe más de 5 y hasta 10 salarios mínimos mensuales de ingreso por trabajo	166	7.31%	-	22	126	18	-	-
P.O. que recibe más de 10 salarios mínimos mensuales de ingreso por trabajo	39	1.72%	-	4	30	5	-	-

Perfil Sociodemográfico	2000**	%	GRADO DE MARGINACION					
			MUY ALTO	ALTO	MEDIO	BAJO	MUY BAJO	N / D
<b>SALUD</b>								
Población derechohabiente a servicio de salud	2,454	44.05%	-	383	1,861	210	-	-
Población sin derechohabiente a servicio de salud	3,023	54.26%	-	471	2,400	152	-	-
Población derechohabiente al IMSS	1,696	30.44%	-	299	1,255	142	-	-
Población con discapacidad	116	2.08%	-	10	100	6	-	-
Población de 0 a 69 años con discapacidad	86	1.54%	-	6	75	5	-	-
Población de 70 años y más con discapacidad	30	0.54%	-	4	25	1	-	-
<b>ESTADO CIVIL Y FECUNDIDAD</b>								
Población de 12 años y más	4,417	100.00%	-	653	3,477	287	-	-
Población de 12 años y más soltera	1,654	37.45%	-	236	1,308	110	-	-
Población de 12 años y más casada	1,703	38.56%	-	269	1,312	122	-	-
Total de hijos nacidos vivos de mujeres de 15 - 49 años	2,405	-	-	413	1,831	161	-	-
Total de hijos fallecidos de mujeres de 15 - 49 años	112	-	-	21	67	24	-	-
Promedio de hijos nacidos vivos de mujeres de 12 años y más	2.2	-	-	2.4	2.1	2.2	-	-
<b>VIVIENDA</b>								
Total de viviendas habitadas	1,396	-	-	225	1,082	89	-	-
Viviendas particulares habitadas (V.P.)	1,380	100.00%	-	216	1,076	88	-	-
V.P. propias	921	66.74%	-	149	704	68	-	-
V.P. propias pagadas	784	56.81%	-	108	612	64	-	-
Viviendas particulares rentadas	360	26.09%	-	53	291	16	-	-
V.P. que son casas independientes	563	40.80%	-	46	476	41	-	-
V.P. que son departamentos en edificio	421	30.51%	-	105	276	40	-	-
V.P. que son viviendas en vecindad	289	20.94%	-	64	222	3	-	-
Ocupantes en viviendas particulares habitadas	5,508	100.00%	-	857	4,286	365	-	-
Ocupantes de viviendas particulares que son casas independientes	2,419	43.92%	-	201	2,041	177	-	-
Ocupantes de viviendas particulares que son departamentos en edificio	1,612	29.27%	-	397	1,058	157	-	-
Ocupantes de viviendas particulares que son viviendas en vecindad	1,071	19.44%	-	258	802	11	-	-
Promedio de ocupantes en viviendas particulares	4.0	-	-	4.0	4.0	4.1	-	-
Promedio de ocupantes por dormitorio en viviendas particulares	2.1	-	-	2.6	2.0	1.9	-	-
<b>VIVIENDA - ESTRUCTURA</b>								
V.P. con techos de materiales ligeros, naturales y precarios	65	4.71%	-	16	48	1	-	-
V.P. con techos de losa de concreto, tabique, ladrillo o terrazo con viguería	1,304	94.49%	-	200	1,018	86	-	-
V.P. con paredes de tabique, ladrillo, block, piedra, cantera, cemento o concreto.	1,345	97.46%	-	209	1,049	87	-	-
V.P. con piso de cemento y firme	589	42.68%	-	119	447	23	-	-
V.P. con piso de mosaico, madera y otros recubrimientos	763	55.29%	-	97	602	64	-	-
<b>VIVIENDA - ESPACIO</b>								
V.P. con un cuarto (Viviendas con dos cuartos que tienen cocina exclusiva)	218	15.80%	-	57	157	4	-	-
V.P. con 2 a 5 cuartos (no incluye cocina exclusiva)	1,054	76.38%	-	153	824	77	-	-
V.P. con un solo cuarto (cuarto redondo)	86	6.23%	-	21	64	1	-	-
V.P. con un dormitorio	531	38.48%	-	113	394	24	-	-
V.P. con 2 a 4 dormitorios	805	58.33%	-	102	642	61	-	-
V.P. con cocina exclusiva	1,123	81.38%	-	176	885	62	-	-
V.P. con servicio sanitario exclusivo	1,296	93.91%	-	192	1,020	84	-	-
<b>VIVIENDA - SERVICIOS</b>								
V.P. con drenaje	1,373	99.49%	-	213	1,072	88	-	-
V.P. con agua entubada en la vivienda	1,216	88.12%	-	180	957	79	-	-
V.P. con agua entubada en el predio	153	11.09%	-	36	108	9	-	-
<b>BIENES DOMESTICOS</b>								
V.P. que disponen de radio o radiograbadora	1,289	93.41%	-	192	1,012	85	-	-
V.P. que disponen de televisión	1,353	98.04%	-	211	1,054	88	-	-
V.P. que disponen de videocasetera	770	55.80%	-	115	600	55	-	-
V.P. que disponen de licuadora	1,309	94.86%	-	200	1,022	87	-	-
V.P. que disponen de refrigerador	1,184	85.80%	-	177	923	84	-	-
V.P. que disponen de lavadora	1,011	73.26%	-	145	794	72	-	-
V.P. que disponen de teléfono	863	62.54%	-	106	691	66	-	-
V.P. que disponen de calentador de agua (boiler)	1,046	75.80%	-	148	826	72	-	-
V.P. que disponen de automóvil o camioneta propia	340	24.64%	-	33	271	36	-	-
V.P. que disponen de computadora	138	10.00%	-	10	113	15	-	-
<b>HOGARES</b>								
Total de hogares	1,429	100.00%	-	220	1,119	90	-	-
Hogares con jefatura masculina	990	69.28%	-	166	763	61	-	-
Hogares con jefatura femenina	439	30.72%	-	54	356	29	-	-
Población en hogares	5,511	100.00%	-	857	4,289	365	-	-
Población en hogares con jefatura masculina	3,981	72.24%	-	688	3,031	262	-	-
Población en hogares con jefatura femenina	1,530	27.76%	-	169	1,258	103	-	-
<b>COLONIAS</b>			<b>UNIDADES HABITACIONALES</b>					
EMILIO CARRANZA, JANITZIO			-					

\*\* ALGUNAS VARIABLES PUEDEN DIFERIR DEL TOTAL A NIVEL DELEGACIONAL, DEBIDO AL CRITERIO DE CONFIDENCIALIDAD DEL INEGI RESPECTO A LA BASE POR MANZANA  
FUENTE: ELABORACION PROPIA CON BASE EN EL XII CENSO GENERAL DE POBLACION Y VIVIENDA 2000, INEGI. BASE CARTOGRAFICA A NIVEL MANZANA.



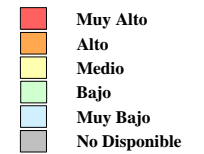
**PROGRAMA INTEGRADO TERRITORIAL PARA EL DESARROLLO SOCIAL**

Unidad Territorial: **17-029-1**  
**"EMILIO CARRANZA"**









**Población: 5,571 hab.**







**Grado de Marginación: Medio**

**Grado de Marginación**



**Simbología**

-  Iglesia
-  Escuela
-  Plaza o Jardín
-  Asistencia Médica
-  Mercado
-  Sede Delegacional
-  Panteón
-  Estación Metro y Tren Ligero

- COLONIA**
-  Nombre de Colonia
  -  Límite de Colonia
  -  Límite de la Unidad Territorial
  -  Límite Distrito Federal
  -  Límite Delegacional
  -  Línea de Metro y Tren Ligero

