

DELEGACION : **VENUSTIANO CARRANZA**

UNIDAD TERRITORIAL : **17-001-1 1º DE MAYO.**

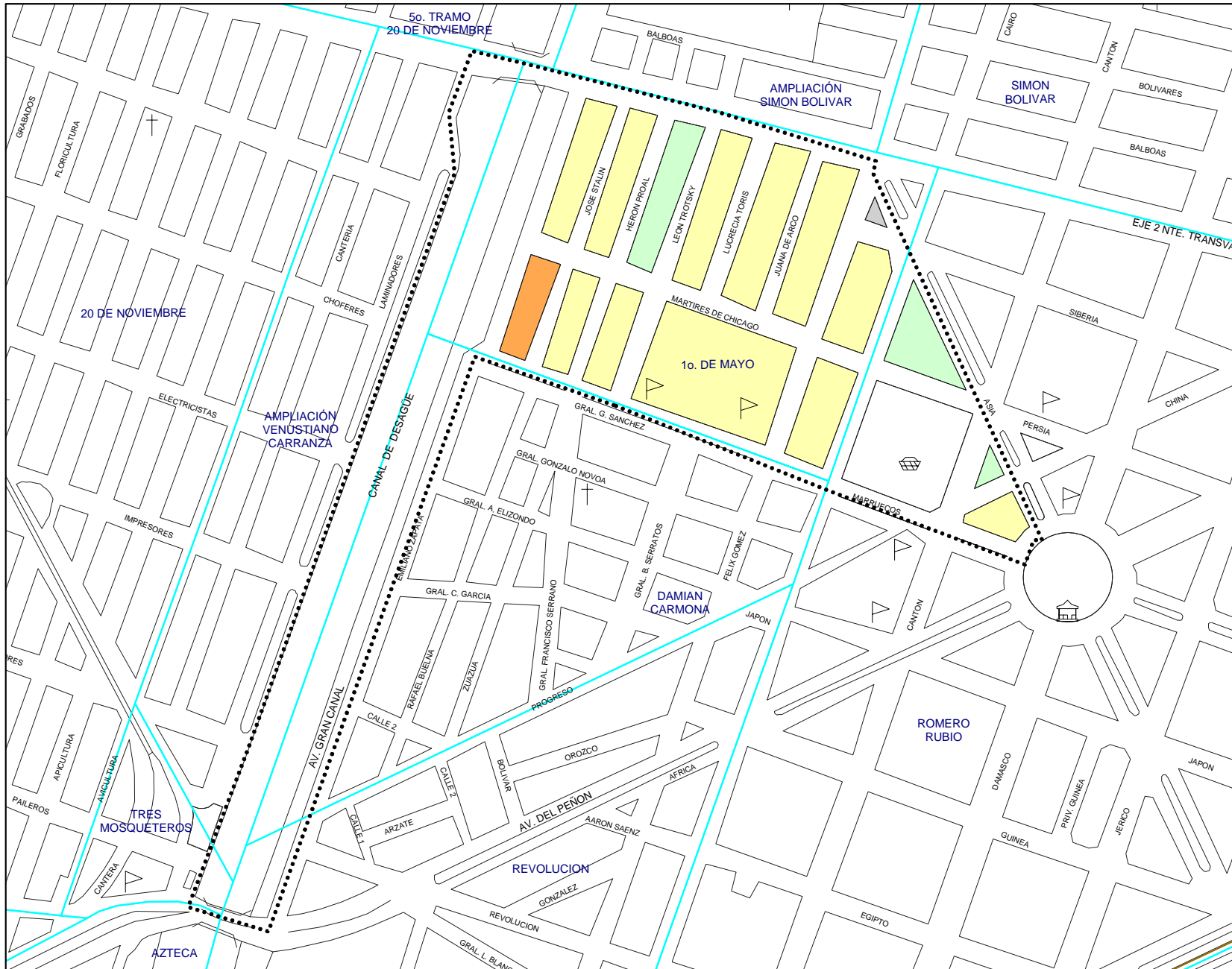
PROGRAMA INTEGRADO TERRITORIAL PARA EL DESARROLLO SOCIAL 2001-2003



- | | |
|---|---|
| ✓ Apoyo a Adultos Mayores | ✓ Créditos a Microempresarios |
| ✓ Apoyo a Personas con Discapacidad | ✓ Desayunos Escolares |
| ✓ Apoyo a Niños y Niñas en Pobreza y Vulnerabilidad | ✓ Apoyo a la Producción Rural |
| ✓ Ampliación y Rehabilitación de Vivienda | ✓ Apoyo al Empleo |
| ✓ Rescate de Unidades Habitacionales | ✓ Apoyo a Consumidores de Leche Liconsa |

Perfil Sociodemográfico	2000**	%	GRADO DE MARGINACION					N / D
			MUY ALTO	ALTO	MEDIO	BAJO	MUY BAJO	
SALUD								
Población derechohabiente a servicio de salud	1,563	51.23%	-	94	1,248	221	-	-
Población sin derechohabiente a servicio de salud	1,422	46.61%	-	124	1,171	127	-	-
Población derechohabiente al IMSS	1,084	35.53%	-	44	891	149	-	-
Población con discapacidad	67	2.20%	-	4	50	13	-	-
Población de 0 a 69 años con discapacidad	35	1.15%	-	1	29	5	-	-
Población de 70 años y más con discapacidad	32	1.05%	-	3	21	8	-	-
ESTADO CIVIL Y FECUNDIDAD								
Población de 12 años y más	2,390	100.00%	-	169	1,936	285	-	-
Población de 12 años y más soltera	931	38.95%	-	65	740	126	-	-
Población de 12 años y más casada	922	38.58%	-	72	743	107	-	-
Total de hijos nacidos vivos de mujeres de 15 - 49 años	1,315	-	-	97	1,070	148	-	-
Total de hijos fallecidos de mujeres de 15 - 49 años	69	-	-	1	65	3	-	-
Promedio de hijos nacidos vivos de mujeres de 12 años y más	2.2	-	-	2.3	2.2	1.9	-	-
VIVIENDA								
Total de viviendas habitadas	755	-	-	49	620	85	-	1
Viviendas particulares habitadas (V.P.)	751	100.00%	-	49	617	85	-	-
V.P. propias	519	69.11%	-	42	400	77	-	-
V.P. propias pagadas	476	63.38%	-	37	375	64	-	-
Viviendas particulares rentadas	195	25.97%	-	7	183	5	-	-
V.P. que son casas independientes	242	32.22%	-	7	192	43	-	-
V.P. que son departamentos en edificio	263	35.02%	-	11	220	32	-	-
V.P. que son viviendas en vecindad	224	29.83%	-	29	185	10	-	-
Ocupantes en viviendas particulares habitadas	3,034	100.00%	-	219	2,465	350	-	-
Ocupantes de viviendas particulares que son casas independientes	1,069	35.23%	-	35	844	190	-	-
Ocupantes de viviendas particulares que son departamentos en edificio	975	32.14%	-	34	814	127	-	-
Ocupantes de viviendas particulares que son viviendas en vecindad	924	30.45%	-	144	747	33	-	-
Promedio de ocupantes en viviendas particulares	4.0	-	-	4.5	4.0	4.1	-	-
Promedio de ocupantes por dormitorio en viviendas particulares	2.2	-	-	2.8	2.2	1.8	-	-
VIVIENDA - ESTRUCTURA								
V.P. con techos de materiales ligeros, naturales y precarios	75	9.99%	-	13	53	9	-	-
V.P. con techos de losa de concreto, tabique, ladrillo o terrazo con viguería	675	89.88%	-	36	563	76	-	-
V.P. con paredes de tabique, ladrillo, block, piedra, cantera, cemento o concreto.	735	97.87%	-	45	609	81	-	-
V.P. con piso de cemento y firme	337	44.87%	-	34	271	32	-	-
V.P. con piso de mosaico, madera y otros recubrimientos	410	54.59%	-	15	342	53	-	-
VIVIENDA - ESPACIO								
V.P. con un cuarto (Viviendas con dos cuartos que tienen cocina exclusiva)	168	22.37%	-	18	139	11	-	-
V.P. con 2 a 5 cuartos (no incluye cocina exclusiva)	508	67.64%	-	30	422	56	-	-
V.P. con un solo cuarto (cuarto redondo)	54	7.19%	-	7	42	5	-	-
V.P. con un dormitorio	345	45.94%	-	27	291	27	-	-
V.P. con 2 a 4 dormitorios	392	52.20%	-	22	315	55	-	-
V.P. con cocina exclusiva	661	88.02%	-	37	549	75	-	-
V.P. con servicio sanitario exclusivo	655	87.22%	-	41	533	81	-	-
VIVIENDA - SERVICIOS								
V.P. con drenaje	747	99.47%	-	48	614	85	-	-
V.P. con agua entubada en la vivienda	621	82.69%	-	36	504	81	-	-
V.P. con agua entubada en el predio	126	16.78%	-	13	110	3	-	-
BIENES DOMESTICOS								
V.P. que disponen de radio o radiograbadora	715	95.21%	-	46	586	83	-	-
V.P. que disponen de televisión	737	98.14%	-	48	605	84	-	-
V.P. que disponen de videocasetera	445	59.25%	-	26	356	63	-	-
V.P. que disponen de licuadora	705	93.87%	-	46	578	81	-	-
V.P. que disponen de refrigerador	649	86.42%	-	39	534	76	-	-
V.P. que disponen de lavadora	531	70.71%	-	35	429	67	-	-
V.P. que disponen de teléfono	460	61.25%	-	29	369	62	-	-
V.P. que disponen de calentador de agua (boiler)	499	66.44%	-	27	411	61	-	-
V.P. que disponen de automóvil o camioneta propia	240	31.96%	-	16	184	40	-	-
V.P. que disponen de computadora	121	16.11%	-	3	95	23	-	-
HOGARES								
Total de hogares	765	100.00%	-	49	630	86	-	-
Hogares con jefatura masculina	572	74.77%	-	37	479	56	-	-
Hogares con jefatura femenina	193	25.23%	-	12	151	30	-	-
Población en hogares	3,034	100.00%	-	219	2,465	350	-	-
Población en hogares con jefatura masculina	2,341	77.16%	-	161	1,939	241	-	-
Población en hogares con jefatura femenina	693	22.84%	-	58	526	109	-	-
COLONIAS								
PRIMERO DE MAYO, ROMERO RUBIO								
UNIDADES HABITACIONALES								

** ALGUNAS VARIABLES PUEDEN DIFERIR DEL TOTAL A NIVEL DELEGACIONAL, DEBIDO AL CRITERIO DE CONFIDENCIALIDAD DEL INEGI RESPECTO A LA BASE POR MANZANA
FUENTE: ELABORACION PROPIA CON BASE EN EL XII CENSO GENERAL DE POBLACION Y VIVIENDA 2000, INEGI. BASE CARTOGRAFICA A NIVEL MANZANA.



JEFATURA DE GOBIERNO DEL DISTRITO FEDERAL

COORDINACIÓN DE PLANEACIÓN DEL DESARROLLO TERRITORIAL

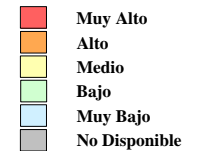
PROGRAMA INTEGRADO TERRITORIAL PARA EL DESARROLLO SOCIAL

Unidad Territorial: **17-001-1**
"1º DE MAYO"

Población: **3,051** habs.

Grado de Marginación: **Medio**

Grado de Marginación

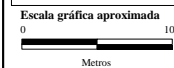
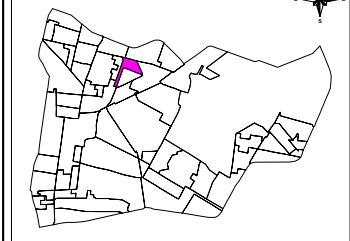


Simbología

- Iglesia
- Escuela
- Plaza o Jardín
- Asistencia Médica
- Mercado
- Sede Delegacional
- Panteón
- Estación Metro y Tren Ligero

- COLONIA**
- Nombre de Colonia
- Límite de Colonia
- Límite de la Unidad Territorial
- Límite Distrito Federal
- Límite Delegacional
- Línea de Metro y Tren Ligero

VENUSTIANO CARRANZA



Fuente: Elaboración propia con base en cartografías de: INEGI, SEDUVI, IEDF y SDDF.