

JEFATURA DE GOBIERNO DEL DISTRITO FEDERAL

COORDINACIÓN DE PLANEACIÓN DEL DESARROLLO TERRITORIAL

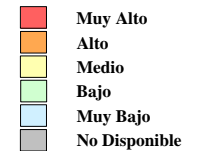
PROGRAMA INTEGRADO TERRITORIAL PARA EL DESARROLLO SOCIAL

Unidad Territorial: **12-132-1**
"TRES FUENTES"

Población: **1,323** hab.

Grado de Marginación: **Muy Bajo**

Grado de Marginación

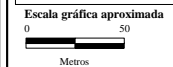
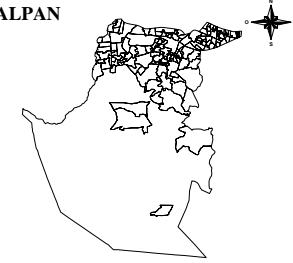


Simbología

- ✚ Iglesia
- 🏫 Escuela
- 🌳 Plaza o Jardín
- 🏥 Asistencia Médica
- 🏪 Mercado
- 🏛 Sede Delegacional
- 🏰 Panteón
- 🚉 Estación Metro y Tren Ligero

- COLONIA Nombre de Colonia
- Límite de Colonia
- Límite de la Unidad Territorial
- Límite Distrito Federal
- Límite Delegacional
- Línea de Metro y Tren Ligero

TLALPAN



Fuente: Elaboración propia con base en cartografías de: INEGI, SEDUVI, IEDF y SDDF.