

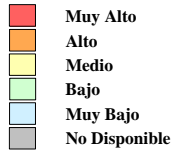
PROGRAMA INTEGRADO TERRITORIAL PARA EL DESARROLLO SOCIAL

Unidad Territorial: **12-125-1**
"CUMBRES DE TEPETONGO"









Población: 1,876 hab.






Grado de Marginación: Alto

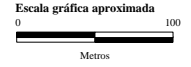
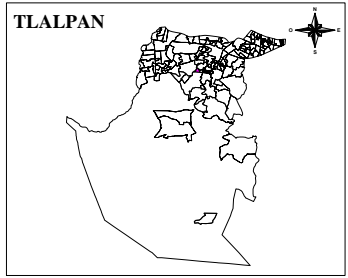
Grado de Marginación



Simbología

-  Iglesia
-  Escuela
-  Plaza o Jardín
-  Asistencia Médica
-  Mercado
-  Sede Delegacional
-  Panteón
-  Estación Metro y Tren Ligero

- COLONIA** Nombre de Colonia
-  Límite de Colonia
-  Límite de la Unidad Territorial
-  Límite Distrito Federal
-  Límite Delegacional
-  Línea de Metro y Tren Ligero



Fuente: Elaboración propia con base en cartografías de: INEGI, SEDUVI, HEDF y SSDF.