

JEFATURA DE GOBIERNO  
DEL DISTRITO FEDERAL

COORDINACIÓN DE PLANEACIÓN  
DEL DESARROLLO TERRITORIAL

**PROGRAMA INTEGRADO TERRITORIAL  
PARA EL DESARROLLO SOCIAL**

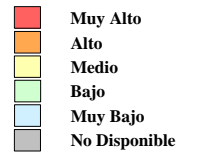
Unidad Territorial: **12-107-1**

**"SAN ANDRES  
TOTOLTEPEC ORIENTE"**

Población: **7,635** hab.

Grado de Marginación: **Alto**

Grado de Marginación

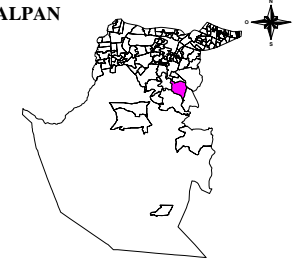


**Simbología**

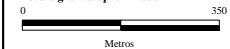
- Iglesia
- Escuela
- Plaza o Jardín
- Asistencia Médica
- Mercado
- Sede Delegacional
- Panteón
- Estación Metro y Tren Ligero

- COLONIA**
- Nombre de Colonia
  - Límite de Colonia
  - Límite de la Unidad Territorial
  - Límite Distrito Federal
  - Límite Delegacional
  - Línea de Metro y Tren Ligero

**TLALPAN**



Escala gráfica aproximada



Fuente: Elaboración propia con base en cartografías de:  
INEGI, SEDUVI, IEDF y SSED.

Abril de 2003