

JEFATURA DE GOBIERNO DEL DISTRITO FEDERAL

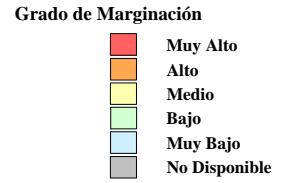
COORDINACIÓN DE PLANEACIÓN DEL DESARROLLO TERRITORIAL

**PROGRAMA INTEGRADO TERRITORIAL PARA EL DESARROLLO SOCIAL**

Unidad Territorial: **12-083-1**  
**"NARCISO MENDOZA MANZANA 1"**

Población: **7,973** hab.

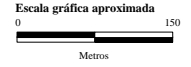
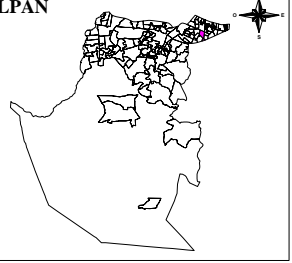
Grado de Marginación: **Muy Bajo**



**Simbología**

- Iglesia
  - Escuela
  - Plaza o Jardín
  - Asistencia Médica
  - Mercado
  - Sede Delegacional
  - Panteón
  - Estación Metro y Tren Ligero
- COLONIA Nombre de Colonia
  - Límite de Colonia
  - Límite de la Unidad Territorial
  - Límite Distrito Federal
  - Límite Delegacional
  - Línea de Metro y Tren Ligero

**TLALPAN**



Fuente: Elaboración propia con base en cartografías de: INEGI, SEDUVI, IEDF y SSIU.