

JEFATURA DE GOBIERNO DEL DISTRITO FEDERAL

COORDINACIÓN DE PLANEACIÓN DEL DESARROLLO TERRITORIAL

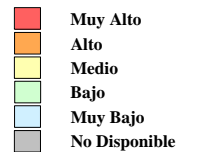
PROGRAMA INTEGRADO TERRITORIAL PARA EL DESARROLLO SOCIAL

Unidad Territorial: **12-022-1**
"CRUZ DEL FAROL"

Población: **6,393** hab.

Grado de Marginación: **Muy Alto**

Grado de Marginación

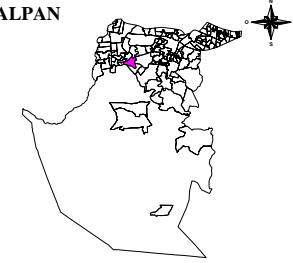


Simbología

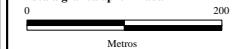
- ✚ Iglesia
- ▤ Escuela
- ⊕ Plaza o Jardín
- ⚕ Asistencia Médica
- 🏪 Mercado
- 🏛 Sede Delegacional
- 🏠 Panteón
- 🚇 Estación Metro y Tren Ligero

- COLONIA**
- ▭ Nombre de Colonia
 - Límite de Colonia
 - ⋯ Límite de la Unidad Territorial
 - Límite Distrito Federal
 - Límite Delegacional
 - Línea de Metro y Tren Ligero

TLALPAN



Escala gráfica aproximada



Fuente: Elaboración propia con base en cartografías de: INEGI, SEDUFI, HEDF y SSDF.