

JEFATURA DE GOBIERNO
DEL DISTRITO FEDERAL

COORDINACIÓN DE PLANEACIÓN
DEL DESARROLLO TERRITORIAL

**PROGRAMA INTEGRADO TERRITORIAL
PARA EL DESARROLLO SOCIAL**

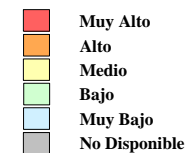
Unidad Territorial: **11-016-1**

**"LA MAGDALENA
LOS REYES
SAN ANDRES"**

Población: **14,732** hab.

Grado de Marginación: **Muy Alto**

Grado de Marginación


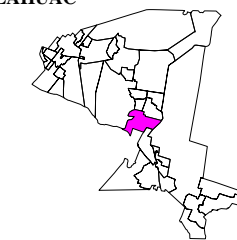


Simbología

- ✚ Iglesia
- 🏫 Escuela
- 🌳 Plaza o Jardín
- 🏥 Asistencia Médica
- 🏪 Mercado
- 🏛 Sede Delegacional
- 🏰 Panteón
- 🚉 Estación Metro y Tren Ligero

- COLONIA Nombre de Colonia
- Límite de Colonia
- Límite de la Unidad Territorial
- Límite Distrito Federal
- Límite Delegacional
- Línea de Metro y Tren Ligero

TLAHUAC



Fuente: *Elaboración propia con base en cartografías de:*
INGE, SEDUVI, IEDF y SDDF.

Abril de 2003