

JEFATURA DE GOBIERNO DEL DISTRITO FEDERAL

COORDINACIÓN DE PLANEACIÓN DEL DESARROLLO TERRITORIAL

**PROGRAMA INTEGRADO TERRITORIAL PARA EL DESARROLLO SOCIAL**

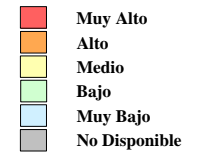
Unidad Territorial: **11-010-1**

**"GRANJAS SAN JERONIMO"**

Población: **688 habs.**

Grado de Marginación: **Bajo**

**Grado de Marginación**

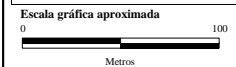
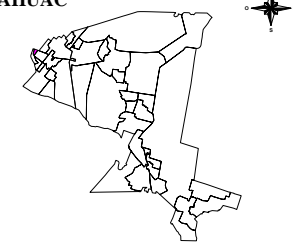


**Simbología**

- † Iglesia
- Escuela
- Plaza o Jardín
- Asistencia Médica
- Mercado
- Sede Delegacional
- Panteón
- Estación Metro y Tren Ligero

- COLONIA Nombre de Colonia
- Límite de Colonia
- ..... Límite de la Unidad Territorial
- Límite Distrito Federal
- Límite Delegacional
- Línea de Metro y Tren Ligero

**TLAHUAC**



Fuente: Elaboración propia con base en cartografías de: INEGI, SEDUVI, IEDF y SSED.