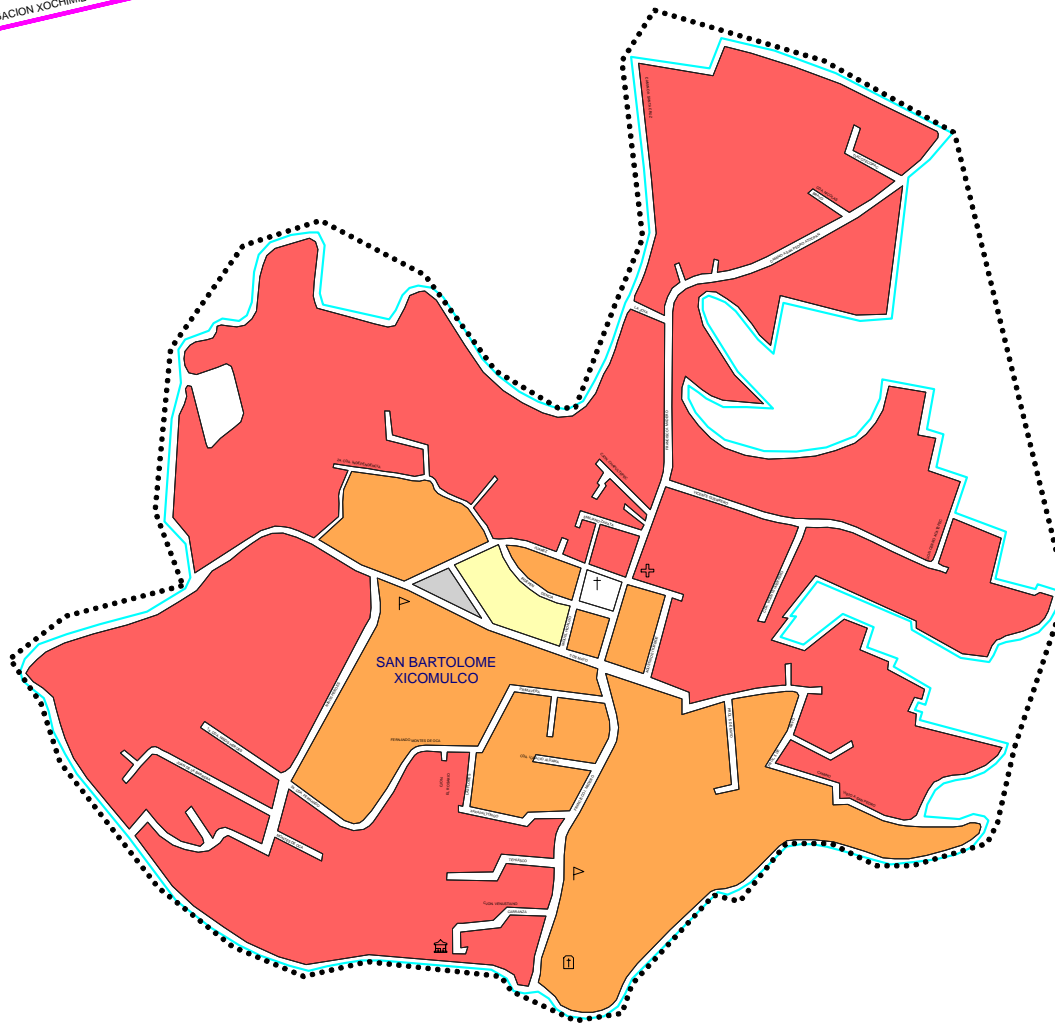


DELEGACION XOCHIMILCO



JEFATURA DE GOBIERNO DEL DISTRITO FEDERAL

COORDINACIÓN DE PLANEACIÓN DEL DESARROLLO TERRITORIAL

PROGRAMA INTEGRADO TERRITORIAL PARA EL DESARROLLO SOCIAL

Unidad Territorial: **09-003-1**
"SAN BARTOLOME XICOMULCO"

Población: **3,423** hab.

Grado de Marginación: **Muy Alto**

Grado de Marginación

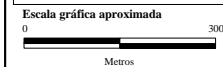
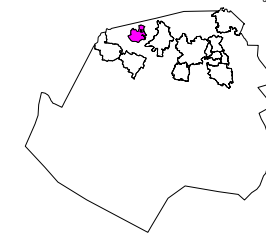


Simbología

- ✚ Iglesia
- Escuela
- Plaza o Jardín
- Asistencia Médica
- Mercado
- Sede Delegacional
- Panteón
- Estación Metro y Tren Ligero

- COLONIA Nombre de Colonia
- Límite de Colonia
- Límite de la Unidad Territorial
- Límite Distrito Federal
- Límite Delegacional
- Línea de Metro y Tren Ligero

MILPA ALTA



Fuente: Elaboración propia con base en cartografías de: INEGI, SEDUVI, HEDF y SDDF.

Abril de 2003