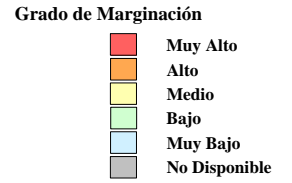
















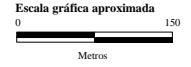
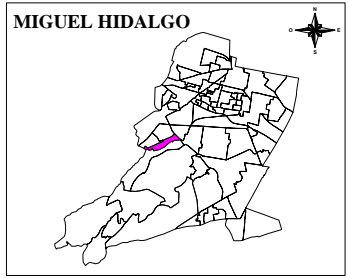
PROGRAMA INTEGRADO TERRITORIAL PARA EL DESARROLLO SOCIAL
 Unidad Territorial: **16-065-1**
"REFORMA SOCIAL"

Población: 4,448 hab.

Grado de Marginación: Medio



- Simbología**
-  Iglesia
 -  Escuela
 -  Plaza o Jardín
 -  Asistencia Médica
 -  Mercado
 -  Sede Delegacional
 -  Panteón
 -  Estación Metro y Tren Ligero
- COLONIA**
 Nombre de Colonia
 Límite de Colonia
 Límite de la Unidad Territorial
 Límite Distrito Federal
 Límite Delegacional
 Línea de Metro y Tren Ligero



Fuente: Elaboración propia con base en cartografías de: INEGI, SEDUVI, HEDF y SSED.