


**PROGRAMA INTEGRADO TERRITORIAL PARA EL DESARROLLO SOCIAL**

Unidad Territorial: **16-033-1**  
**"IRRIGACION"**









**Población: 4,025 hab.**






**Grado de Marginación: Muy Bajo**

**Grado de Marginación**



**Simbología**

-  Iglesia
-  Escuela
-  Plaza o Jardín
-  Asistencia Médica
-  Mercado
-  Sede Delegacional
-  Panteón
-  Estación Metro y Tren Ligero

- COLONIA** Nombre de Colonia
-  Límite de Colonia
-  Límite de la Unidad Territorial
-  Límite Distrito Federal
-  Límite Delegacional
-  Línea de Metro y Tren Ligero

