

DELEGACION : **MIGUEL HIDALGO**

UNIDAD TERRITORIAL : **16-022-1**

DANIEL GARZA

PROGRAMA INTEGRADO TERRITORIAL PARA EL DESARROLLO SOCIAL 2001-2003

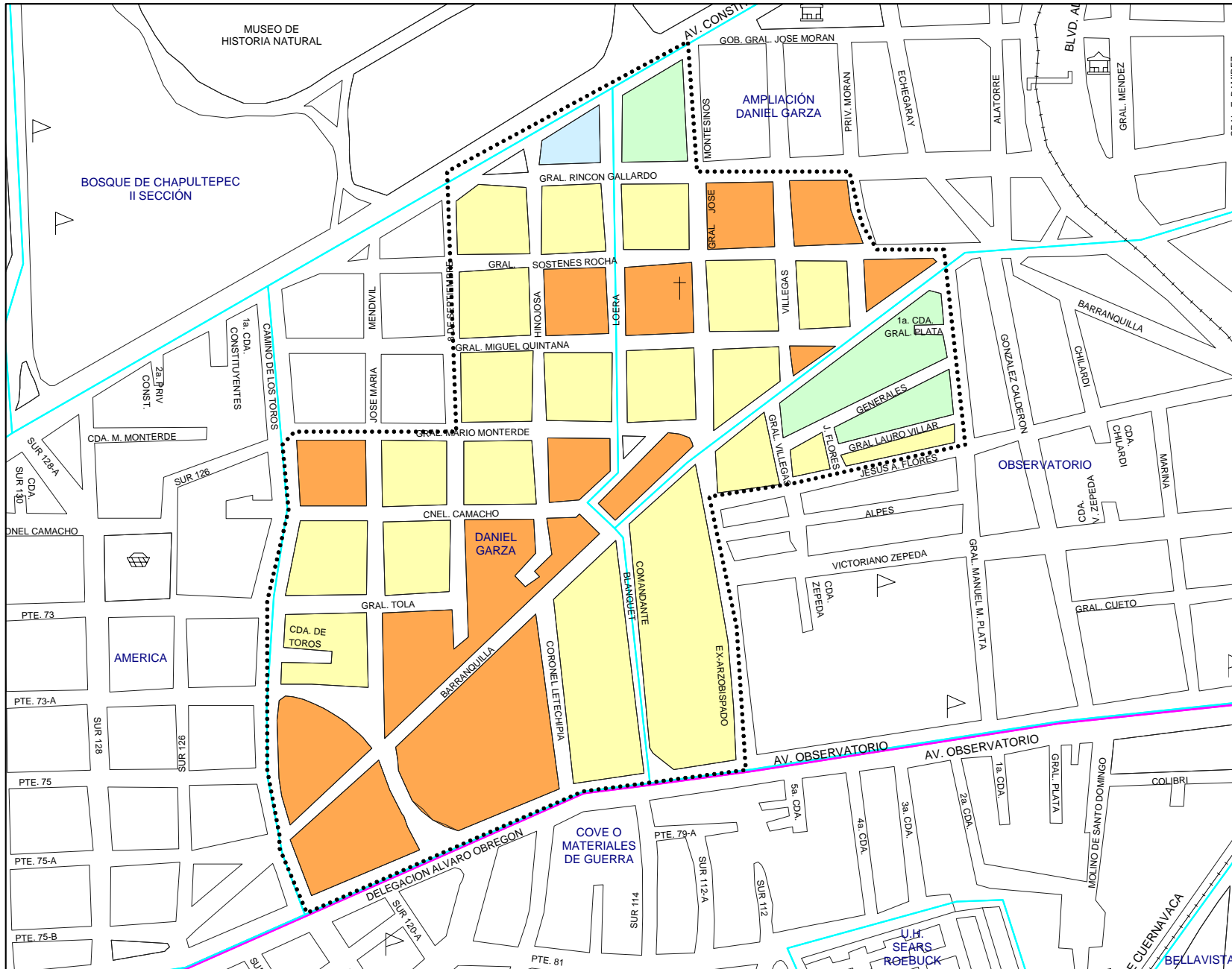


- | | |
|---|---|
| ✓ Apoyo a Adultos Mayores | ✓ Créditos a Microempresarios |
| ✓ Apoyo a Personas con Discapacidad | Desayunos Escolares |
| ✓ Apoyo a Niños y Niñas en Pobreza y Vulnerabilidad | Apoyo a la Producción Rural |
| ✓ Ampliación y Rehabilitación de Vivienda | Apoyo al Empleo |
| Rescate de Unidades Habitacionales | ✓ Apoyo a Consumidores de Leche Liconsa |

Perfil Sociodemográfico	2000**	%	GRADO DE MARGINACION					N / D
			MUY ALTO	ALTO	MEDIO	BAJO	MUY BAJO	
SALUD								
Población derechohabiente a servicio de salud	4,127	56.02%	-	1,611	2,056	456	4	-
Población sin derechohabiente a servicio de salud	2,974	40.37%	-	1,356	1,394	224	-	-
Población derechohabiente al IMSS	2,900	39.36%	-	1,136	1,419	341	4	-
Población con discapacidad	141	1.91%	-	55	70	16	-	-
Población de 0 a 69 años con discapacidad	90	1.22%	-	37	43	10	-	-
Población de 70 años y más con discapacidad	51	0.69%	-	18	27	6	-	-
ESTADO CIVIL Y FECUNDIDAD								
Población de 12 años y más	5,685	100.00%	-	2,334	2,803	544	4	-
Población de 12 años y más soltera	2,199	38.68%	-	899	1,100	199	1	-
Población de 12 años y más casada	2,111	37.13%	-	814	1,050	245	2	-
Total de hijos nacidos vivos de mujeres de 15 - 49 años	3,049	-	-	1,384	1,400	265	-	-
Total de hijos fallecidos de mujeres de 15 - 49 años	116	-	-	53	50	13	-	-
Promedio de hijos nacidos vivos de mujeres de 12 años y más	2.3	-	-	2.4	2.2	2.1	4.0	-
VIVIENDA								
Total de viviendas habitadas	1,832	-	-	718	942	169	3	-
Viviendas particulares habitadas (V.P.)	1,777	100.00%	-	694	914	167	2	-
V.P. propias	1,053	59.26%	-	404	539	108	2	-
V.P. propias pagadas	850	47.83%	-	329	467	52	2	-
Viviendas particulares rentadas	550	30.95%	-	211	298	41	-	-
V.P. que son casas independientes	803	45.19%	-	270	464	67	2	-
V.P. que son departamentos en edificio	225	12.66%	-	37	137	51	-	-
V.P. que son viviendas en vecindad	673	37.87%	-	358	272	43	-	-
Ocupantes en viviendas particulares habitadas	7,147	100.00%	-	2,984	3,473	686	4	-
Ocupantes de viviendas particulares que son casas independientes	3,352	46.90%	-	1,172	1,856	320	4	-
Ocupantes de viviendas particulares que son departamentos en edificio	826	11.56%	-	165	482	179	-	-
Ocupantes de viviendas particulares que son viviendas en vecindad	2,649	37.06%	-	1,523	983	143	-	-
Promedio de ocupantes en viviendas particulares	4.0	-	-	4.3	3.8	4.1	2.0	-
Promedio de ocupantes por dormitorio en viviendas particulares	2.2	-	-	2.5	2.1	2.1	1.3	-
VIVIENDA - ESTRUCTURA								
V.P. con techos de materiales ligeros, naturales y precarios	357	20.09%	-	228	122	7	-	-
V.P. con techos de losa de concreto, tabique, ladrillo o terrazo con viguería	1,412	79.46%	-	462	789	159	2	-
V.P. con paredes de tabique, ladrillo, block, piedra, cantera, cemento o concreto.	1,674	94.20%	-	634	874	164	2	-
V.P. con piso de cemento y firme	1,104	62.13%	-	478	556	70	-	-
V.P. con piso de mosaico, madera y otros recubrimientos	656	36.92%	-	205	353	96	2	-
VIVIENDA - ESPACIO								
V.P. con un cuarto (Viviendas con dos cuartos que tienen cocina exclusiva)	480	27.01%	-	245	217	18	-	-
V.P. con 2 a 5 cuartos (no incluye cocina exclusiva)	1,187	66.80%	-	415	637	133	2	-
V.P. con un solo cuarto (cuarto redondo)	153	8.61%	-	89	61	3	-	-
V.P. con un dormitorio	866	48.73%	-	370	436	59	1	-
V.P. con 2 a 4 dormitorios	863	48.56%	-	307	453	102	1	-
V.P. con cocina exclusiva	1,479	83.23%	-	545	793	139	2	-
V.P. con servicio sanitario exclusivo	1,513	85.14%	-	546	804	161	2	-
VIVIENDA - SERVICIOS								
V.P. con drenaje	1,741	97.97%	-	673	905	161	2	-
V.P. con agua entubada en la vivienda	1,393	78.39%	-	495	739	157	2	-
V.P. con agua entubada en el predio	359	20.20%	-	183	169	7	-	-
BIENES DOMESTICOS								
V.P. que disponen de radio o radiograbadora	1,664	93.64%	-	635	872	155	2	-
V.P. que disponen de televisión	1,741	97.97%	-	673	901	165	2	-
V.P. que disponen de videocasetera	1,048	58.98%	-	341	576	130	1	-
V.P. que disponen de licuadora	1,670	93.98%	-	636	868	164	2	-
V.P. que disponen de refrigerador	1,527	85.93%	-	548	820	157	2	-
V.P. que disponen de lavadora	1,153	64.88%	-	415	603	134	1	-
V.P. que disponen de teléfono	1,104	62.13%	-	368	600	134	2	-
V.P. que disponen de calentador de agua (boiler)	1,301	73.21%	-	412	737	150	2	-
V.P. que disponen de automóvil o camioneta propia	490	27.57%	-	151	264	74	1	-
V.P. que disponen de computadora	265	14.91%	-	81	141	43	-	-
HOGARES								
Total de hogares	1,838	100.00%	-	725	930	181	2	-
Hogares con jefatura masculina	1,300	70.73%	-	522	644	133	1	-
Hogares con jefatura femenina	538	29.27%	-	203	286	48	1	-
Población en hogares	7,147	100.00%	-	2,984	3,473	686	4	-
Población en hogares con jefatura masculina	5,339	74.70%	-	2,229	2,565	542	3	-
Población en hogares con jefatura femenina	1,808	25.30%	-	755	908	144	1	-

COLONIAS	UNIDADES HABITACIONALES
DANIEL GARZA, AMPL GARZA, OBSERVATORIO	-

** ALGUNAS VARIABLES PUEDEN DIFERIR DEL TOTAL A NIVEL DELEGACIONAL, DEBIDO AL CRITERIO DE CONFIDENCIALIDAD DEL INEGI RESPECTO A LA BASE POR MANZANA
FUENTE: ELABORACION PROPIA CON BASE EN EL XII CENSO GENERAL DE POBLACION Y VIVIENDA 2000, INEGI. BASE CARTOGRAFICA A NIVEL MANZANA.



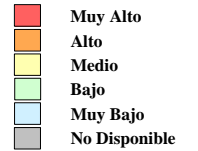
PROGRAMA INTEGRADO TERRITORIAL PARA EL DESARROLLO SOCIAL

Unidad Territorial: **16-022-1**
"DANIEL GARZA"









Población: **7,367** hab.







Grado de Marginación: **Alto**

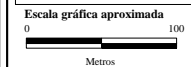
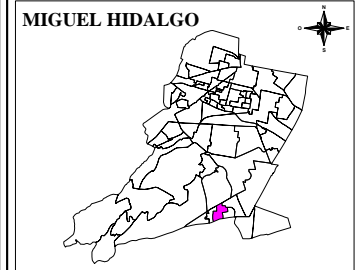
Grado de Marginación



Simbología

-  Iglesia
-  Escuela
-  Plaza o Jardín
-  Asistencia Médica
-  Mercado
-  Sede Delegacional
-  Panteón
-  Estación Metro y Tren Ligero

- COLONIA**
-  Nombre de Colonia
 -  Límite de Colonia
 -  Límite de la Unidad Territorial
 -  Límite Distrito Federal
 -  Límite Delegacional
 -  Línea de Metro y Tren Ligero



Fuente: Elaboración propia con base en cartografías de: INEGI, SEDUVI, IEDF y SSI.