

DELEGACION : MIGUEL HIDALGO

UNIDAD TERRITORIAL : 16-020-1

POLANCO SECC III Y IV

PROGRAMA INTEGRADO TERRITORIAL PARA EL DESARROLLO SOCIAL 2001-2003



- ✓ Apoyo a Adultos Mayores
- ✓ Apoyo a Personas con Discapacidad
- Apoyo a Niños y Niñas en Pobreza y Vulnerabilidad
- Ampliación y Rehabilitación de Vivienda
- Rescate de Unidades Habitacionales
- ✓ Créditos a Microempresarios
- ✓ Desayunos Escolares
- Apoyo a la Producción Rural
- ✓ Apoyo al Empleo
- ✓ Apoyo a Consumidores de Leche Liconsa

Perfil Sociodemográfico	2000**	%	GRADO DE MARGINACION					N / D
			MUY ALTO	ALTO	MEDIO	BAJO	MUY BAJO	
SALUD								
Población derechohabiente a servicio de salud	2,653	33.22%	-	-	-	660	1,993	-
Población sin derechohabiente a servicio de salud	4,719	59.09%	-	-	-	1,447	3,272	-
Población derechohabiente al IMSS	2,115	26.48%	-	-	-	521	1,594	-
Población con discapacidad	187	2.34%	-	-	-	62	125	-
Población de 0 a 69 años con discapacidad	72	0.90%	-	-	-	27	45	-
Población de 70 años y más con discapacidad	115	1.44%	-	-	-	35	80	-
ESTADO CIVIL Y FECUNDIDAD								
Población de 12 años y más	6,819	100.00%	-	-	-	1,887	4,932	-
Población de 12 años y más soltera	2,886	42.32%	-	-	-	831	2,055	-
Población de 12 años y más casada	2,639	38.70%	-	-	-	734	1,905	-
Total de hijos nacidos vivos de mujeres de 15 - 49 años	2,247	-	-	-	-	705	1,542	-
Total de hijos fallecidos de mujeres de 15 - 49 años	72	-	-	-	-	30	42	-
Promedio de hijos nacidos vivos de mujeres de 12 años y más	1.4	-	-	-	-	1.5	1.4	-
VIVIENDA								
Total de viviendas habitadas	2,569	-	-	-	-	621	1,947	1
Viviendas particulares habitadas (V.P.)	2,515	100.00%	-	-	-	612	1,903	-
V.P. propias	1,425	56.66%	-	-	-	367	1,058	-
V.P. propias pagadas	1,310	52.09%	-	-	-	339	971	-
Viviendas particulares rentadas	836	33.24%	-	-	-	162	674	-
V.P. que son casas independientes	730	29.03%	-	-	-	256	474	-
V.P. que son departamentos en edificio	1,644	65.37%	-	-	-	290	1,354	-
V.P. que son viviendas en vecindad	10	0.40%	-	-	-	10	-	-
Ocupantes en viviendas particulares habitadas	7,752	100.00%	-	-	-	2,169	5,583	-
Ocupantes de viviendas particulares que son casas independientes	2,829	36.49%	-	-	-	1,069	1,760	-
Ocupantes de viviendas particulares que son departamentos en edificio	4,475	57.73%	-	-	-	875	3,600	-
Ocupantes de viviendas particulares que son viviendas en vecindad	40	0.52%	-	-	-	40	-	-
Promedio de ocupantes en viviendas particulares	3.1	-	-	-	-	3.5	2.9	-
Promedio de ocupantes por dormitorio en viviendas particulares	1.3	-	-	-	-	1.4	1.3	-
VIVIENDA - ESTRUCTURA								
V.P. con techos de materiales ligeros, naturales y precarios	10	0.40%	-	-	-	3	7	-
V.P. con techos de losa de concreto, tabique, ladrillo o terrazo con viguería	2,488	98.93%	-	-	-	605	1,883	-
V.P. con paredes de tabique, ladrillo, block, piedra, cantera, cemento o concreto.	2,495	99.20%	-	-	-	605	1,890	-
V.P. con piso de cemento y firme	196	7.79%	-	-	-	87	109	-
V.P. con piso de mosaico, madera y otros recubrimientos	2,299	91.41%	-	-	-	520	1,779	-
VIVIENDA - ESPACIO								
V.P. con un cuarto (Viviendas con dos cuartos que tienen cocina exclusiva)	113	4.49%	-	-	-	44	69	-
V.P. con 2 a 5 cuartos (no incluye cocina exclusiva)	1,543	61.35%	-	-	-	305	1,238	-
V.P. con un solo cuarto (cuarto redondo)	42	1.67%	-	-	-	20	22	-
V.P. con un dormitorio	673	26.76%	-	-	-	163	510	-
V.P. con 2 a 4 dormitorios	1,738	69.11%	-	-	-	410	1,328	-
V.P. con cocina exclusiva	2,299	91.41%	-	-	-	558	1,741	-
V.P. con servicio sanitario exclusivo	2,466	98.05%	-	-	-	586	1,880	-
VIVIENDA - SERVICIOS								
V.P. con drenaje	2,488	98.93%	-	-	-	604	1,884	-
V.P. con agua entubada en la vivienda	2,455	97.61%	-	-	-	582	1,873	-
V.P. con agua entubada en el predio	21	0.83%	-	-	-	17	4	-
BIENES DOMESTICOS								
V.P. que disponen de radio o radiograbadora	2,388	94.95%	-	-	-	582	1,806	-
V.P. que disponen de televisión	2,442	97.10%	-	-	-	593	1,849	-
V.P. que disponen de videocasetera	2,019	80.28%	-	-	-	493	1,526	-
V.P. que disponen de licuadora	2,383	94.75%	-	-	-	575	1,808	-
V.P. que disponen de refrigerador	2,420	96.22%	-	-	-	574	1,846	-
V.P. que disponen de lavadora	2,077	82.58%	-	-	-	510	1,567	-
V.P. que disponen de teléfono	2,379	94.59%	-	-	-	557	1,822	-
V.P. que disponen de calentador de agua (boiler)	2,446	97.26%	-	-	-	584	1,862	-
V.P. que disponen de automóvil o camioneta propia	2,036	80.95%	-	-	-	481	1,555	-
V.P. que disponen de computadora	1,310	52.09%	-	-	-	298	1,012	-
HOGARES								
Total de hogares	2,546	100.00%	-	-	-	619	1,927	-
Hogares con jefatura masculina	1,721	67.60%	-	-	-	443	1,278	-
Hogares con jefatura femenina	825	32.40%	-	-	-	176	649	-
Población en hogares	7,752	100.00%	-	-	-	2,169	5,583	-
Población en hogares con jefatura masculina	5,776	74.51%	-	-	-	1,695	4,081	-
Población en hogares con jefatura femenina	1,976	25.49%	-	-	-	474	1,502	-
COLONIAS				UNIDADES HABITACIONALES				
POLANCO III SECCION, POLANCO IV SECCION, POLANCO V SECCION, BOSQUES DE CHAPULTEPEC 1A SECCION				REFORMA POLANCO, CHAPULTEPEC POLANCO				

** ALGUNAS VARIABLES PUEDEN DIFERIR DEL TOTAL A NIVEL DELEGACIONAL, DEBIDO AL CRITERIO DE CONFIDENCIALIDAD DEL INEGI RESPECTO A LA BASE POR MANZANA
FUENTE: ELABORACION PROPIA CON BASE EN EL XII CENSO GENERAL DE POBLACION Y VIVIENDA 2000, INEGI. BASE CARTOGRAFICA A NIVEL MANZANA.



PROGRAMA INTEGRADO TERRITORIAL PARA EL DESARROLLO SOCIAL

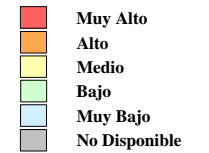
Unidad Territorial: **16-020-1**

"POLANCO SECCION III Y IV"









Población: **7,986** hab.







Grado de Marginación: **Muy Bajo**


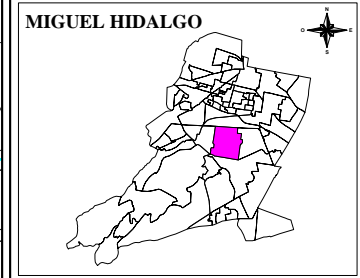
Grado de Marginación



Simbología

-  Iglesia
-  Escuela
-  Plaza o Jardín
-  Asistencia Médica
-  Mercado
-  Sede Delegacional
-  Panteón
-  Estación Metro y Tren Ligero

- COLONIA**
-  Nombre de Colonia
-  Límite de Colonia
-  Límite de la Unidad Territorial
-  Límite Distrito Federal
-  Límite Delegacional
-  Línea de Metro y Tren Ligero



Fuente: Elaboración propia con base en cartografías de: INEGI, SEDUVI, HEDF y SSED.