

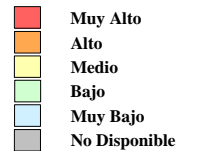
**PROGRAMA INTEGRADO TERRITORIAL PARA EL DESARROLLO SOCIAL**

Unidad Territorial: **16-015-1**  
**"POLANCO SECCION V"**









**Población: 11,004 hab.**







**Grado de Marginación: Muy Bajo**

**Grado de Marginación**



**Simbología**

-  Iglesia
-  Escuela
-  Plaza o Jardín
-  Asistencia Médica
-  Mercado
-  Sede Delegacional
-  Panteón
-  Estación Metro y Tren Ligero

- COLONIA**
-  Nombre de Colonia
  -  Límite de Colonia
  -  Límite de la Unidad Territorial
  -  Límite Distrito Federal
  -  Límite Delegacional
  -  Línea de Metro y Tren Ligero

