

JEFATURA DE GOBIERNO DEL DISTRITO FEDERAL

COORDINACIÓN DE PLANEACIÓN DEL DESARROLLO TERRITORIAL

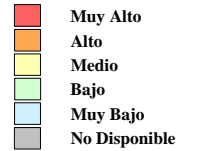
**PROGRAMA INTEGRADO TERRITORIAL PARA EL DESARROLLO SOCIAL**

Unidad Territorial: **16-010-1**  
**"AMPLIACION POPO"**

Población: **1,330** hab.

Grado de Marginación: **Medio**

**Grado de Marginación**


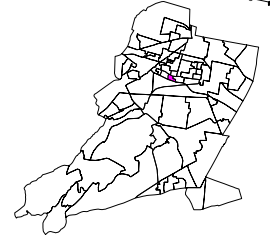


**Simbología**

- ✚ Iglesia
- Escuela
- Plaza o Jardín
- Asistencia Médica
- Mercado
- Sede Delegacional
- Panteón
- Estación Metro y Tren Ligero

- COLONIA Nombre de Colonia
- Límite de Colonia
- ..... Límite de la Unidad Territorial
- Límite Distrito Federal
- Límite Delegacional
- Línea de Metro y Tren Ligero

**MIGUEL HIDALGO**



Escala gráfica aproximada  
 Fuente: Elaboración propia con base en cartografías de: INEGI, SEDUVI, IEDF y SDDF.