


**PROGRAMA INTEGRADO TERRITORIAL PARA EL DESARROLLO SOCIAL**

Unidad Territorial: **16-007-1**  
**"AMPLIACION DANIEL GARZA"**









Población: **5,558** hab.







Grado de Marginación: **Medio**

Grado de Marginación

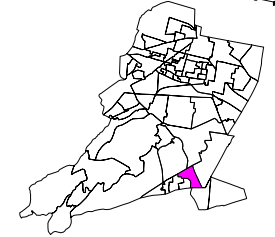


**Simbología**

-  Iglesia
-  Escuela
-  Plaza o Jardín
-  Asistencia Médica
-  Mercado
-  Sede Delegacional
-  Panteón
-  Estación Metro y Tren Ligero

- COLONIA**
-  Nombre de Colonia
  -  Límite de Colonia
  -  Límite de la Unidad Territorial
  -  Límite Distrito Federal
  -  Límite Delegacional
  -  Línea de Metro y Tren Ligero

**MIGUEL HIDALGO**



Escala gráfica aproximada



Metros

Fuente: Elaboración propia con base en cartografías de: INEGI, SEDUVI, HEDF y SSI.