

JEFATURA DE GOBIERNO DEL DISTRITO FEDERAL

COORDINACIÓN DE PLANEACIÓN DEL DESARROLLO TERRITORIAL

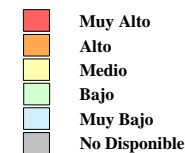
PROGRAMA INTEGRADO TERRITORIAL PARA EL DESARROLLO SOCIAL

Unidad Territorial: **08-036-1**
"SAN JERONIMO ACULCO"

Población: **7,918** hab.

Grado de Marginación: **Medio**

Grado de Marginación

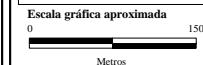
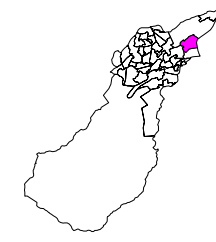


Simbología

- Iglesia
- Escuela
- Plaza o Jardín
- Asistencia Médica
- Mercado
- Sede Delegacional
- Panteón
- Estación Metro y Tren Ligero

- COLONIA** Nombre de Colonia
- Límite de Colonia
- Límite de la Unidad Territorial
- Límite Distrito Federal
- Límite Delegacional
- Línea de Metro y Tren Ligero

MAGDALENA CONTRERAS



Fuente: Elaboración propia con base en cartografías de: INEGI, SEDUVI, HEDF y SDDF.

Abril de 2003