

COORDINACIÓN DE PLANEACIÓN DEL DESARROLLO TERRITORIAL

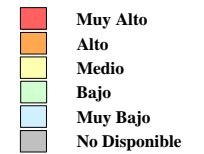
**PROGRAMA INTEGRADO TERRITORIAL PARA EL DESARROLLO SOCIAL**

Unidad Territorial: **08-017-1**  
**"LA CARBONERA"**

Población: **2,006** hab.

Grado de Marginación: **Muy Alto**

**Grado de Marginación**

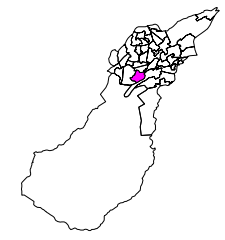


**Simbología**

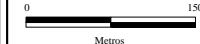
- ✚ Iglesia
- 🏫 Escuela
- 🗺 Plaza o Jardín
- 🏥 Asistencia Médica
- 🏪 Mercado
- 🏛 Sede Delegacional
- 🏰 Panteón
- 🚉 Estación Metro y Tren Ligero

- COLONIA** Nombre de Colonia
- Límite de Colonia
- Límite de la Unidad Territorial
- Límite Distrito Federal
- Límite Delegacional
- Línea de Metro y Tren Ligero

**MAGDALENA CONTRERAS**



Escala gráfica aproximada



Metros

Fuente: Elaboración propia con base en cartografías de: INEGI, SEDUVI, HEDF y SDDF.

Abril de 2003