

DELEGACION : **MAGDALENA CONTRERAS**

UNIDAD TERRITORIAL : **08-009-1**

EL OCOTAL

PROGRAMA INTEGRADO TERRITORIAL PARA EL DESARROLLO SOCIAL 2001-2003

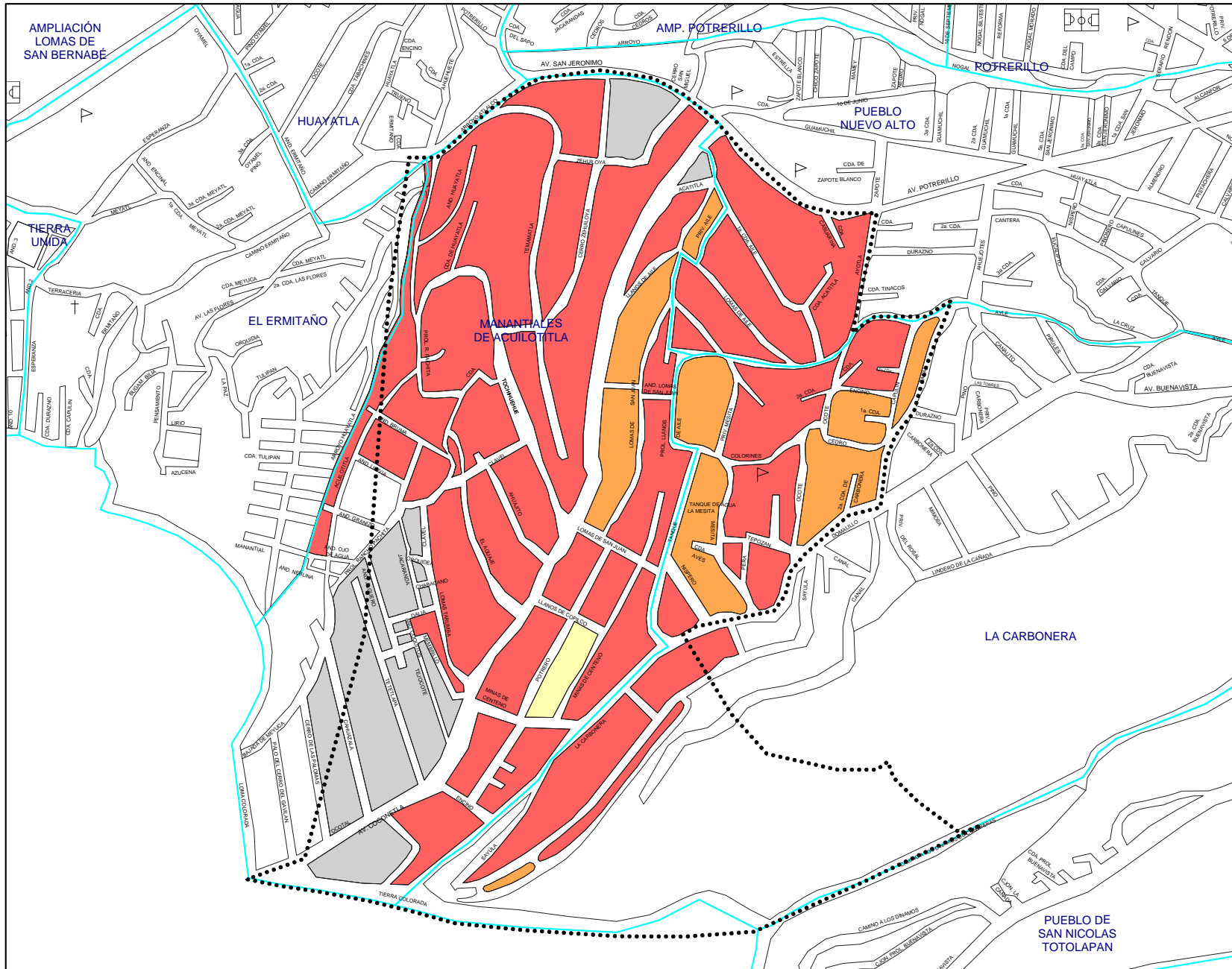


- ✓ Apoyo a Adultos Mayores
- ✓ Apoyo a Personas con Discapacidad
- ✓ Apoyo a Niños y Niñas en Pobreza y Vulnerabilidad
- Ampliación y Rehabilitación de Vivienda
- Rescate de Unidades Habitacionales
- ✓ Créditos a Microempresarios
- ✓ Desayunos Escolares
- Apoyo a la Producción Rural
- Apoyo al Empleo
- Apoyo a Consumidores de Leche Liconsa

Perfil Sociodemográfico	2000**	%	GRADO DE MARGINACION					
			MUY ALTO	ALTO	MEDIO	BAJO	MUY BAJO	N / D
POBLACION								
Manzanas	61	-	38	9	1	-	-	13
Población total	7,686	100.00%	5,475	1,200	42	-	-	969
Población masculina	3,801	49.45%	2,725	591	18	-	-	467
Población femenina	3,872	50.38%	2,750	609	24	-	-	489
Población de 0 a 4 años	901	11.72%	661	125	4	-	-	111
Población de 0 a 14 años	2,589	33.68%	1,919	354	14	-	-	302
Población de 6 a 14 años	1,493	19.42%	1,107	209	9	-	-	168
Población de 12 años y más	5,365	69.80%	3,830	880	32	-	-	623
Población de 15 años y más	4,912	63.91%	3,489	813	28	-	-	582
Población femenina de 15 a 49 años	2,148	27.95%	1,536	344	11	-	-	257
Población de 15 a 64 años	4,717	61.37%	3,356	778	28	-	-	555
Población de 15 a 24 años	1,519	19.76%	1,082	245	7	-	-	185
Población de 18 años y más	4,487	58.38%	3,188	739	26	-	-	534
Población de 65 años y más	195	2.54%	133	35	-	-	-	27
Población de 70 años y más	118	1.54%	73	24	-	-	-	21
Población femenina de 70 años y más	61	0.79%	39	12	-	-	-	10
Población masculina de 70 años y más	57	0.74%	34	12	-	-	-	11
EDUCACION								
Población de 6 a 14 años	1,493	100.00%	1,107	209	9	-	-	168
Población de 6 a 14 años que sabe leer y escribir	1,319	88.35%	980	186	9	-	-	144
Población de 6 a 14 años que asiste a la escuela	1,406	94.17%	1,054	190	9	-	-	153
Población de 15 a 24 años	1,519	100.00%	1,082	245	7	-	-	185
Población de 15 a 24 años que asiste a la escuela	472	31.07%	334	91	3	-	-	44
Población de 15 años y más	4,912	100.00%	3,489	813	28	-	-	582
Población de 15 años y más alfabeta	4,670	95.07%	3,322	786	28	-	-	534
Población de 15 años y más sin instrucción	280	5.70%	191	35	-	-	-	54
Población de 15 años y más con primaria incompleta	698	14.21%	491	103	1	-	-	103
Población de 15 años y más con primaria completa	1,117	22.74%	824	165	3	-	-	125
Pob. de 15 años y más con primaria e instr. secundaria o estudios téc. o comer.	1,698	34.57%	1,218	264	14	-	-	202
Población de 15 años y más con secundaria completa	1,253	25.51%	899	195	11	-	-	148
Población de 15 años y más con secundaria incompleta	430	8.75%	310	65	3	-	-	52
Población de 18 años y más	4,487	100.00%	3,188	739	26	-	-	534
Población de 18 años y más sin instrucción media superior	3,461	77.13%	2,488	515	17	-	-	441
Población de 18 años y más con instrucción media superior	773	17.23%	531	159	8	-	-	75
Población de 18 años y más sin instrucción superior	4,234	94.36%	3,019	674	25	-	-	516
Población de 18 años y más con instrucción superior	201	4.48%	133	57	1	-	-	10
Grado promedio de escolaridad	7.5	-	7.4	8.1	9.5	-	-	6.7
EMPLEO								
Población económicamente activa	2,938	100.00%	2,120	459	17	-	-	342
Población de 15 a 24 años económicamente activa	712	24.23%	518	104	4	-	-	86
Población de 15 a 29 años económicamente activa	1,255	42.72%	901	194	8	-	-	152
Población económicamente inactiva	2,391	100.00%	1,703	417	14	-	-	257
Población de 12 años y más económicamente inactiva que es estudiante	665	27.81%	493	119	5	-	-	48
Población de 12 años y más económicamente inactiva que se dedica al hogar	1,120	46.84%	772	190	8	-	-	150
Población Ocupada (P.O.)	2,881	100.00%	2,079	454	17	-	-	331
Población de 15 a 24 años ocupada	688	23.88%	500	102	4	-	-	82
Población de 15 a 29 años ocupada	1,221	42.38%	876	190	8	-	-	147
P.O. en el sector secundario	749	26.00%	522	105	4	-	-	118
P.O. en el sector terciario	2,020	70.11%	1,480	325	11	-	-	204
P.O. como empleado u obrero	2,306	80.04%	1,646	362	15	-	-	283
P.O. como jornalero o peón	54	1.87%	41	10	-	-	-	3
P.O. trabajadora por cuenta propia	409	14.20%	301	70	1	-	-	37
P.O. que no recibe ingreso por trabajo	27	0.94%	21	3	-	-	-	3
P.O. que recibe hasta 2 salarios mínimos mensuales de ingreso por trabajo	1,734	60.19%	1,291	218	6	-	-	219
P.O. con más de 2 y hasta 3 salarios mínimos mensuales de ingreso por trabajo	588	20.41%	403	121	8	-	-	56
P.O. con más de 3 y hasta 5 salarios mínimos mensuales de ingreso por trabajo	247	8.57%	161	58	1	-	-	27
P.O. que recibe más de 5 salarios mínimos mensuales de ingreso por trabajo	103	3.58%	74	23	-	-	-	6
P.O. que recibe más de 5 y hasta 10 salarios mínimos mensuales de ingreso por trabajo	79	2.74%	56	17	-	-	-	6
P.O. que recibe más de 10 salarios mínimos mensuales de ingreso por trabajo	24	0.83%	18	6	-	-	-	-

Perfil Sociodemográfico	2000**	%	GRADO DE MARGINACION					
			MUY ALTO	ALTO	MEDIO	BAJO	MUY BAJO	N / D
SALUD								
Población derechohabiente a servicio de salud	3,377	43.94%	2,380	646	33	-	-	318
Población sin derechohabiente a servicio de salud	4,098	53.32%	3,019	512	9	-	-	558
Población derechohabiente al IMSS	2,476	32.21%	1,764	447	17	-	-	248
Población con discapacidad	121	1.57%	88	15	1	-	-	17
Población de 0 a 69 años con discapacidad	100	1.30%	72	11	1	-	-	16
Población de 70 años y más con discapacidad	21	0.27%	16	4	-	-	-	1
ESTADO CIVIL Y FECUNDIDAD								
Población de 12 años y más	5,365	100.00%	3,830	880	32	-	-	623
Población de 12 años y más soltera	1,770	32.99%	1,254	309	13	-	-	194
Población de 12 años y más casada	2,001	37.30%	1,398	379	13	-	-	211
Total de hijos nacidos vivos de mujeres de 15 - 49 años	4,142	-	2,994	598	20	-	-	530
Total de hijos fallecidos de mujeres de 15 - 49 años	210	-	139	33	1	-	-	37
Promedio de hijos nacidos vivos de mujeres de 12 años y más	2.4	-	2.4	2.3	1.9	-	-	2.6
VIVIENDA								
Total de viviendas habitadas	1,795	-	1,291	273	9	-	-	222
Viviendas particulares habitadas (V.P.)	1,752	100.00%	1,277	265	9	-	-	201
V.P. propias	1,513	86.36%	1,085	235	6	-	-	187
V.P. propias pagadas	709	40.47%	433	185	-	-	-	91
Viviendas particulares rentadas	27	1.54%	17	9	-	-	-	1
V.P. que son casas independientes	1,686	96.23%	1,221	259	9	-	-	197
V.P. que son departamentos en edificio	0	0.00%	-	-	-	-	-	-
V.P. que son viviendas en vecindad	9	0.51%	8	1	-	-	-	-
Ocupantes en viviendas particulares habitadas	7,513	100.00%	5,419	1,168	42	-	-	884
Ocupantes de viviendas particulares que son casas independientes	7,224	96.15%	5,174	1,142	42	-	-	866
Ocupantes de viviendas particulares que son departamentos en edificio	0	0.00%	-	-	-	-	-	-
Ocupantes de viviendas particulares que son viviendas en vecindad	44	0.59%	40	4	-	-	-	-
Promedio de ocupantes en viviendas particulares	4.3	-	4.2	4.4	4.7	-	-	4.4
Promedio de ocupantes por dormitorio en viviendas particulares	2.7	-	2.7	2.3	2.3	-	-	3.1
VIVIENDA - ESTRUCTURA								
V.P. con techos de materiales ligeros, naturales y precarios	1,083	61.82%	826	87	3	-	-	167
V.P. con techos de losa de concreto, tabique, ladrillo o terrazo con viguería	664	37.90%	446	178	6	-	-	34
V.P. con paredes de tabique, ladrillo, block, piedra, cantera, cemento o concreto.	1,129	64.44%	799	231	7	-	-	92
V.P. con piso de cemento y firme	1,353	77.23%	988	230	7	-	-	128
V.P. con piso de mosaico, madera y otros recubrimientos	82	4.68%	52	26	1	-	-	3
VIVIENDA - ESPACIO								
V.P. con un cuarto (Viviendas con dos cuartos que tienen cocina exclusiva)	790	45.09%	589	85	-	-	-	116
V.P. con 2 a 5 cuartos (no incluye cocina exclusiva)	907	51.77%	654	164	9	-	-	80
V.P. con un solo cuarto (cuarto redondo)	371	21.18%	280	35	-	-	-	56
V.P. con un dormitorio	1,015	57.93%	754	122	1	-	-	138
V.P. con 2 a 4 dormitorios	722	41.21%	514	137	8	-	-	63
V.P. con cocina exclusiva	1,191	67.98%	840	213	8	-	-	130
V.P. con servicio sanitario exclusivo	1,439	82.13%	1,011	233	9	-	-	186
VIVIENDA - SERVICIOS								
V.P. con drenaje	598	34.13%	376	221	-	-	-	1
V.P. con agua entubada en la vivienda	491	28.03%	350	135	6	-	-	-
V.P. con agua entubada en el predio	833	47.55%	705	125	3	-	-	-
BIENES DOMESTICOS								
V.P. que disponen de radio o radiograbadora	1,647	94.01%	1,195	258	9	-	-	185
V.P. que disponen de televisión	1,625	92.75%	1,185	255	9	-	-	176
V.P. que disponen de videocasetera	654	37.33%	456	138	7	-	-	53
V.P. que disponen de licuadora	1,601	91.38%	1,161	260	9	-	-	171
V.P. que disponen de refrigerador	992	56.62%	692	211	7	-	-	82
V.P. que disponen de lavadora	780	44.52%	565	151	6	-	-	58
V.P. que disponen de teléfono	523	29.85%	348	156	6	-	-	13
V.P. que disponen de calentador de agua (boiler)	518	29.57%	366	136	5	-	-	11
V.P. que disponen de automóvil o camioneta propia	246	14.04%	170	57	4	-	-	15
V.P. que disponen de computadora	68	3.88%	46	20	1	-	-	1
HOGARES								
Total de hogares	1,830	100.00%	1,321	275	10	-	-	224
Hogares con jefatura masculina	1,457	79.62%	1,053	227	8	-	-	169
Hogares con jefatura femenina	373	20.38%	268	48	2	-	-	55
Población en hogares	7,513	100.00%	5,419	1,168	42	-	-	884
Población en hogares con jefatura masculina	6,094	81.11%	4,368	1,002	35	-	-	689
Población en hogares con jefatura femenina	1,419	18.89%	1,051	166	7	-	-	195
COLONIAS			UNIDADES HABITACIONALES					
LA CARBONERA, PUEBLO NUEVO ALTO, MANANTIALES DE ACUILTOTITLA			-					

** ALGUNAS VARIABLES PUEDEN DIFERIR DEL TOTAL A NIVEL DELEGACIONAL, DEBIDO AL CRITERIO DE CONFIDENCIALIDAD DEL INEGI RESPECTO A LA BASE POR MANZANA
FUENTE: ELABORACION PROPIA CON BASE EN EL XII CENSO GENERAL DE POBLACION Y VIVIENDA 2000, INEGI. BASE CARTOGRAFICA A NIVEL MANZANA.



JEFATURA DE GOBIERNO
DEL DISTRITO FEDERAL

COORDINACIÓN DE PLANEACIÓN
DEL DESARROLLO TERRITORIAL

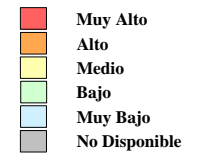
**PROGRAMA INTEGRADO TERRITORIAL
PARA EL DESARROLLO SOCIAL**

Unidad Territorial: **08-009-1**
"EL OCOTAL"

Población: **7,686** hab.

Grado de Marginación: **Muy Alto**

Grado de Marginación

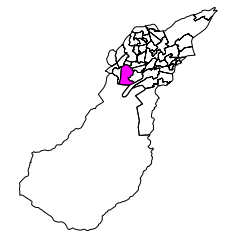


Simbología

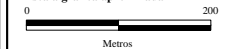
- Iglesia
- Escuela
- Plaza o Jardín
- Asistencia Médica
- Mercado
- Sede Delegacional
- Panteón
- Estación Metro y Tren Ligero

- COLONIA Nombre de Colonia
- Límite de Colonia
- Límite de la Unidad Territorial
- Límite Distrito Federal
- Límite Delegacional
- Línea de Metro y Tren Ligero

MAGDALENA CONTRERAS



Escala gráfica aproximada



Metros

Fuente: Elaboración propia con base en cartografías de:
INEGI, SEDUFI, IEDF y SSED.

Abril de 2003