

DELEGACION : **MAGDALENA CONTRERAS**

UNIDAD TERRITORIAL : **08-003-1**

**ATACASCO**

**PROGRAMA INTEGRADO TERRITORIAL PARA EL DESARROLLO SOCIAL 2001-2003**

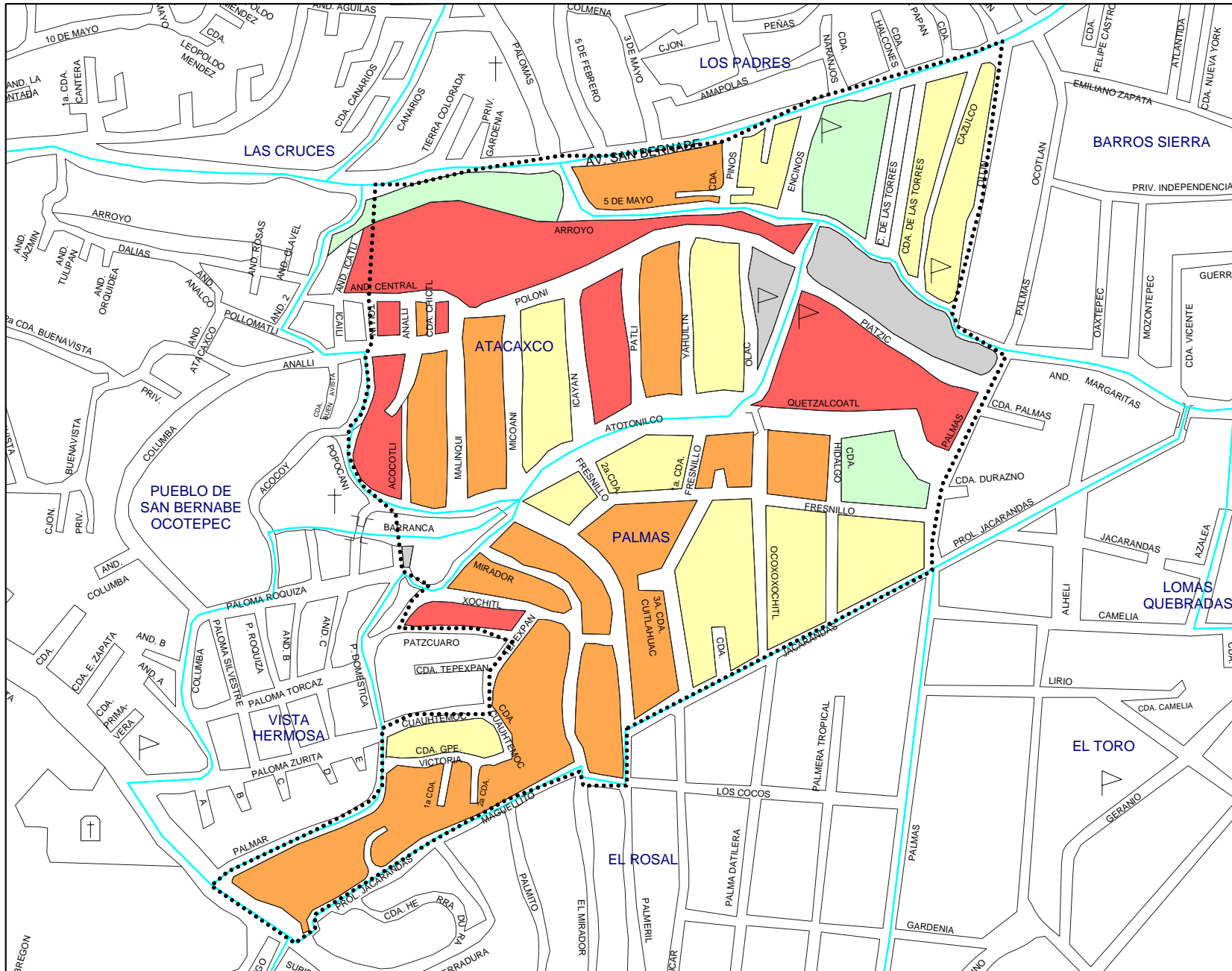


- ✓ Apoyo a Adultos Mayores
- ✓ Apoyo a Personas con Discapacidad
- ✓ Apoyo a Niños y Niñas en Pobreza y Vulnerabilidad
- ✓ Ampliación y Rehabilitación de Vivienda
- ✓ Rescate de Unidades Habitacionales
- ✓ Créditos a Microempresarios
- ✓ Desayunos Escolares
- ✓ Apoyo a la Producción Rural
- ✓ Apoyo al Empleo
- ✓ Apoyo a Consumidores de Leche Licónsa

Perfil Sociodemográfico	2000**	%	GRADO DE MARGINACION					N / D
			MUY ALTO	ALTO	MEDIO	BAJO	MUY BAJO	
<b>SALUD</b>								
Población derechohabiente a servicio de salud	2,075	50.73%	187	1,054	712	122	-	-
Población sin derechohabiente a servicio de salud	1,898	46.41%	330	920	577	71	-	-
Población derechohabiente al IMSS	1,471	35.97%	140	767	485	79	-	-
Población con discapacidad	60	1.47%	9	31	16	4	-	-
Población de 0 a 69 años con discapacidad	45	1.10%	6	25	11	3	-	-
Población de 70 años y más con discapacidad	15	0.37%	3	6	5	1	-	-
<b>ESTADO CIVIL Y FECUNDIDAD</b>								
Población de 12 años y más	3,050	100.00%	404	1,476	1,016	154	-	-
Población de 12 años y más soltera	1,093	35.84%	143	529	352	69	-	-
Población de 12 años y más casada	1,299	42.59%	143	629	461	66	-	-
Total de hijos nacidos vivos de mujeres de 15 - 49 años	1,929	-	279	1,011	575	64	-	-
Total de hijos fallecidos de mujeres de 15 - 49 años	76	-	14	47	14	1	-	-
Promedio de hijos nacidos vivos de mujeres de 12 años y más	2.2	-	2.5	2.2	2.1	1.7	-	-
<b>VIVIENDA</b>								
Total de viviendas habitadas	964	-	110	454	349	46	-	5
Viviendas particulares habitadas (V.P.)	945	100.00%	110	445	344	46	-	-
V.P. propias	794	84.02%	89	392	273	40	-	-
V.P. propias pagadas	738	78.10%	78	379	241	40	-	-
Viviendas particulares rentadas	100	10.58%	17	35	43	5	-	-
V.P. que son casas independientes	851	90.05%	92	415	298	46	-	-
V.P. que son departamentos en edificio	1	0.11%	-	-	1	-	-	-
V.P. que son viviendas en vecindad	27	2.86%	-	10	17	-	-	-
Ocupantes en viviendas particulares habitadas	4,006	100.00%	522	1,987	1,303	194	-	-
Ocupantes de viviendas particulares que son casas independientes	3,617	90.29%	433	1,843	1,147	194	-	-
Ocupantes de viviendas particulares que son departamentos en edificio	3	0.07%	-	-	3	-	-	-
Ocupantes de viviendas particulares que son viviendas en vecindad	97	2.42%	-	48	49	-	-	-
Promedio de ocupantes en viviendas particulares	4.2	-	4.7	4.5	3.8	4.2	-	-
Promedio de ocupantes por dormitorio en viviendas particulares	2.1	-	2.6	2.3	1.9	1.8	-	-
<b>VIVIENDA - ESTRUCTURA</b>								
V.P. con techos de materiales ligeros, naturales y precarios	173	18.31%	28	103	37	5	-	-
V.P. con techos de losa de concreto, tabique, ladrillo o terrazo con viguería	766	81.06%	82	338	305	41	-	-
V.P. con paredes de tabique, ladrillo, block, piedra, cantera, cemento o concreto.	919	97.25%	101	433	339	46	-	-
V.P. con piso de cemento y firme	797	84.34%	94	386	280	37	-	-
V.P. con piso de mosaico, madera y otros recubrimientos	125	13.23%	9	48	59	9	-	-
<b>VIVIENDA - ESPACIO</b>								
V.P. con un cuarto (Viviendas con dos cuartos que tienen cocina exclusiva)	235	24.87%	37	118	74	6	-	-
V.P. con 2 a 5 cuartos (no incluye cocina exclusiva)	602	63.70%	60	279	231	32	-	-
V.P. con un solo cuarto (cuarto redondo)	82	8.68%	13	41	25	3	-	-
V.P. con un dormitorio	386	40.85%	54	185	137	10	-	-
V.P. con 2 a 4 dormitorios	538	56.93%	54	250	200	34	-	-
V.P. con cocina exclusiva	753	79.68%	82	381	249	41	-	-
V.P. con servicio sanitario exclusivo	858	90.79%	105	388	319	46	-	-
<b>VIVIENDA - SERVICIOS</b>								
V.P. con drenaje	902	95.45%	90	432	341	39	-	-
V.P. con agua entubada en la vivienda	634	67.09%	49	270	270	45	-	-
V.P. con agua entubada en el predio	302	31.96%	60	167	74	1	-	-
<b>BIENES DOMESTICOS</b>								
V.P. que disponen de radio o radiograbadora	894	94.60%	102	425	322	45	-	-
V.P. que disponen de televisión	915	96.83%	103	431	336	45	-	-
V.P. que disponen de videocasetera	526	55.66%	41	243	206	36	-	-
V.P. que disponen de licuadora	905	95.77%	103	426	330	46	-	-
V.P. que disponen de refrigerador	779	82.43%	78	361	297	43	-	-
V.P. que disponen de lavadora	585	61.90%	56	260	233	36	-	-
V.P. que disponen de teléfono	525	55.56%	39	239	210	37	-	-
V.P. que disponen de calentador de agua (boiler)	613	64.87%	63	268	242	40	-	-
V.P. que disponen de automóvil o camioneta propia	292	30.90%	26	113	130	23	-	-
V.P. que disponen de computadora	105	11.11%	6	46	42	11	-	-
<b>HOGARES</b>								
Total de hogares	971	100.00%	116	464	345	46	-	-
Hogares con jefatura masculina	789	81.26%	102	380	275	32	-	-
Hogares con jefatura femenina	182	18.74%	14	84	70	14	-	-
Población en hogares	4,006	100.00%	522	1,987	1,303	194	-	-
Población en hogares con jefatura masculina	3,373	84.20%	467	1,675	1,093	138	-	-
Población en hogares con jefatura femenina	633	15.80%	55	312	210	56	-	-

COLONIAS	UNIDADES HABITACIONALES
PALMAS, BARRIO SIERRA, ATACASCO, VISTA HERMOSA	-

\*\* ALGUNAS VARIABLES PUEDEN DIFERIR DEL TOTAL A NIVEL DELEGACIONAL, DEBIDO AL CRITERIO DE CONFIDENCIALIDAD DEL INEGI RESPECTO A LA BASE POR MANZANA  
FUENTE: ELABORACION PROPIA CON BASE EN EL XII CENSO GENERAL DE POBLACION Y VIVIENDA2000, INEGI. BASE CARTOGRAFICA A NIVEL MANZANA.



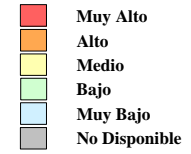
**PROGRAMA INTEGRADO TERRITORIAL PARA EL DESARROLLO SOCIAL**

Unidad Territorial: **08-003-1**  
**"ATACASCO"**

Población: **4,090** hab.






Grado de Marginación: **Alto**

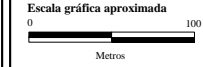
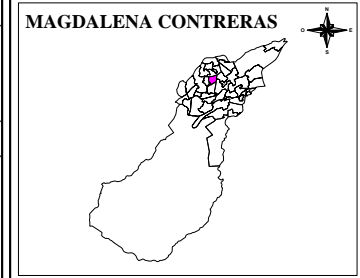
Grado de Marginación



**Simbología**

-  Iglesia
-  Escuela
-  Plaza o Jardín
-  Asistencia Médica
-  Mercado
-  Sede Delegacional
-  Panteón
-  Estación Metro y Tren Ligero

- COLONIA** Nombre de Colonia
-  Límite de Colonia
-  Límite de la Unidad Territorial
-  Límite Distrito Federal
-  Límite Delegacional
-  Línea de Metro y Tren Ligero



Fuente: Elaboración propia con base en cartografías de: INEGI, SEDUVI, HEDF y SDDF.