

JEFATURA DE GOBIERNO DEL DISTRITO FEDERAL

COORDINACIÓN DE PLANEACIÓN DEL DESARROLLO TERRITORIAL

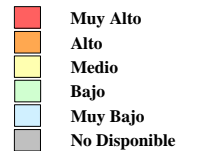
**PROGRAMA INTEGRADO TERRITORIAL PARA EL DESARROLLO SOCIAL**

Unidad Territorial: **07-172-1**  
**"UNIDAD HABITACIONAL LOS PICOS VI B"**

Población: **3,702** hab.

Grado de Marginación: **Alto**

Grado de Marginación


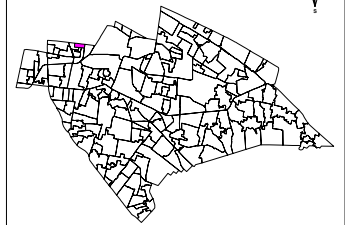


**Simbología**

- ✚ Iglesia
- 🏫 Escuela
- 🌳 Plaza o Jardín
- 🏥 Asistencia Médica
- 🏪 Mercado
- 🏛 Sede Delegacional
- 🏰 Panteón
- 🚉 Estación Metro y Tren Ligero

- **COLONIA** Nombre de Colonia
- Límite de Colonia
- Límite de la Unidad Territorial
- Límite Distrito Federal
- Límite Delegacional
- Línea de Metro y Tren Ligero

**IZTAPALAPA**



Escala gráfica aproximada  
 Fuente: Elaboración propia con base en cartografías de: INEGI, SEDUVI, IEDF y SDDF.