

JEFATURA DE GOBIERNO  
DEL DISTRITO FEDERAL

COORDINACIÓN DE PLANEACIÓN  
DEL DESARROLLO TERRITORIAL

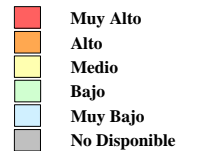
**PROGRAMA INTEGRADO TERRITORIAL  
PARA EL DESARROLLO SOCIAL**

Unidad Territorial: **07-151-1**  
**"TENORIOS"**

Población: **16,291** hab.

Grado de Marginación: **Muy Alto**

Grado de Marginación

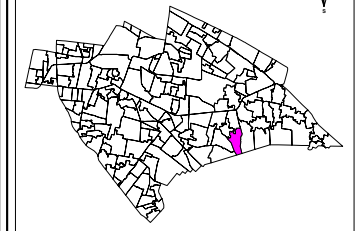


**Simbología**

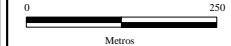
- † Iglesia
- Escuela
- Plaza o Jardín
- Asistencia Médica
- Mercado
- Sede Delegacional
- Panteón
- Estación Metro y Tren Ligero

- COLONIA** Nombre de Colonia
- Límite de Colonia
- Límite de la Unidad Territorial
- Límite Distrito Federal
- Límite Delegacional
- Línea de Metro y Tren Ligero

**IZTAPALAPA**



Escala gráfica aproximada



Metros

Fuente: Elaboración propia con base en cartografías de:  
INEGI, SEDUVI, IEDF y SSI.

Abril de 2003