

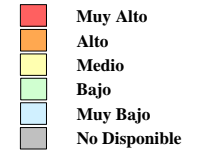
PROGRAMA INTEGRADO TERRITORIAL PARA EL DESARROLLO SOCIAL

Unidad Territorial: **07-134-1**
"SAN JUAN XALPA"














Población: 28,315 hab.

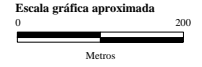
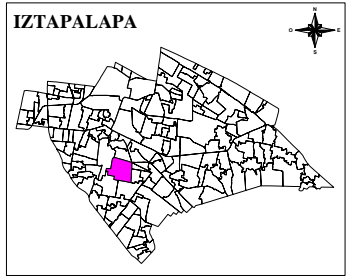
Grado de Marginación: Alto

Grado de Marginación



Simbología

-  Iglesia
 -  Escuela
 -  Plaza o Jardín
 -  Asistencia Médica
 -  Mercado
 -  Sede Delegacional
 -  Panteón
 -  Estación Metro y Tren Ligero
- COLONIA** Nombre de Colonia
 Límite de Colonia
 Límite de la Unidad Territorial
 Límite Distrito Federal
 Límite Delegacional
 Línea de Metro y Tren Ligero



Fuente: Elaboración propia con base en cartografías de: INEGI, SEDUVI, IEDF y SNUF.