


PROGRAMA INTEGRADO TERRITORIAL PARA EL DESARROLLO SOCIAL

Unidad Territorial: **07-112-1**
"PUEBLO LOS REYES CULHUACAN"









Población: **7,379** hab.






Grado de Marginación: **Alto**

Grado de Marginación

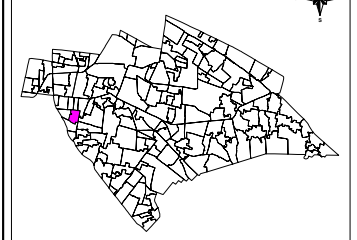


Simbología

-  Iglesia
-  Escuela
-  Plaza o Jardín
-  Asistencia Médica
-  Mercado
-  Sede Delegacional
-  Panteón
-  Estación Metro y Tren Ligero

- COLONIA** Nombre de Colonia
-  Límite de Colonia
-  Límite de la Unidad Territorial
-  Límite Distrito Federal
-  Límite Delegacional
-  Línea de Metro y Tren Ligero

IZTAPALAPA



Escala gráfica aproximada
 0 100
 Metros