

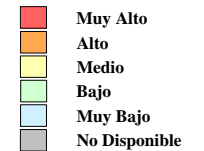
PROGRAMA INTEGRADO TERRITORIAL PARA EL DESARROLLO SOCIAL

Unidad Territorial: **07-110-1**
"PUEBLO ACULCO"









Población: **4,976** hab.







Grado de Marginación: **Medio**

Grado de Marginación

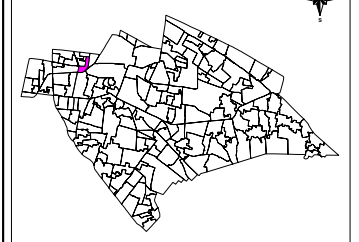


Simbología

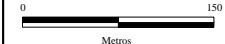
-  Iglesia
-  Escuela
-  Plaza o Jardín
-  Asistencia Médica
-  Mercado
-  Sede Delegacional
-  Panteón
-  Estación Metro y Tren Ligero

- COLONIA**
-  Nombre de Colonia
 -  Límite de Colonia
 -  Límite de la Unidad Territorial
 -  Límite Distrito Federal
 -  Límite Delegacional
 -  Línea de Metro y Tren Ligero

IZTAPALAPA



Escala gráfica aproximada



Metros