

JEFATURA DE GOBIERNO DEL DISTRITO FEDERAL

COORDINACIÓN DE PLANEACIÓN DEL DESARROLLO TERRITORIAL

**PROGRAMA INTEGRADO TERRITORIAL PARA EL DESARROLLO SOCIAL**

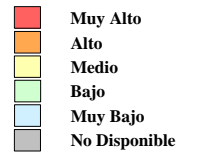
Unidad Territorial: **07-089-1**

**"LOMAS DE SAN LORENZO"**

Población: **24,669** hab.

Grado de Marginación: **Muy Alto**

**Grado de Marginación**

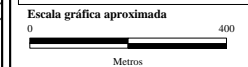
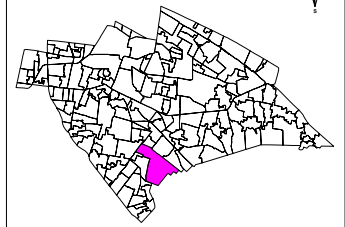


**Simbología**

- ✚ Iglesia
- Escuela
- Plaza o Jardín
- Asistencia Médica
- Mercado
- Sede Delegacional
- Panteón
- Estación Metro y Tren Ligero

- COLONIA** Nombre de Colonia
- Límite de Colonia
- Límite de la Unidad Territorial
- Límite Distrito Federal
- Límite Delegacional
- Línea de Metro y Tren Ligero

**IZTAPALAPA**



Fuente: Elaboración propia con base en cartografías de: INEGI, SEDUVI, IEDF y SNUF.