

DELEGACION : IZTAPALAPA

UNIDAD TERRITORIAL : 07-083-1

LA PLANTA

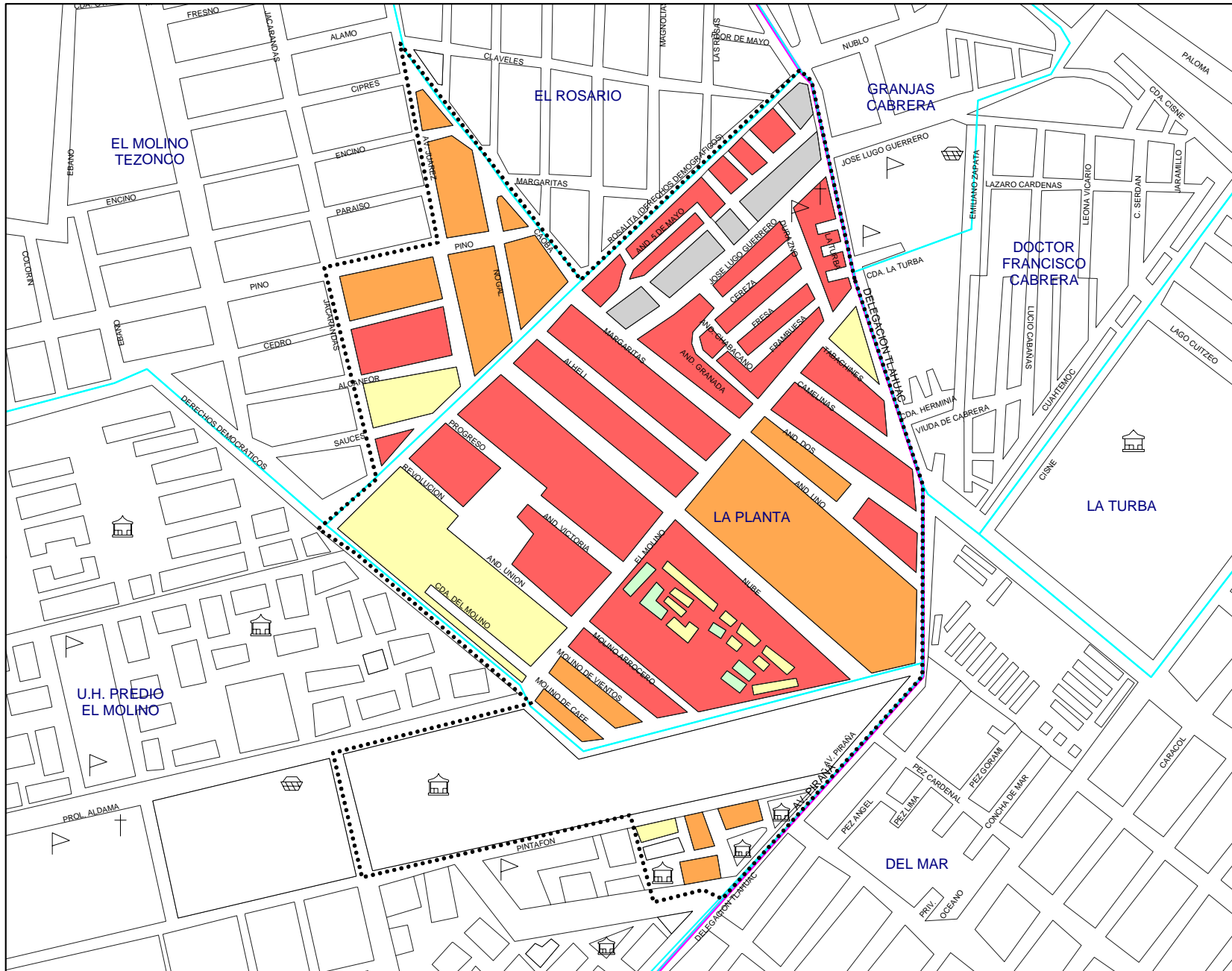
PROGRAMA INTEGRADO TERRITORIAL PARA EL DESARROLLO SOCIAL 2001-2003



- ✓ Apoyo a Adultos Mayores
- ✓ Apoyo a Personas con Discapacidad
- ✓ Apoyo a Niños y Niñas en Pobreza y Vulnerabilidad
- ✓ Ampliación y Rehabilitación de Vivienda
- ✓ Rescate de Unidades Habitacionales
- ✓ Créditos a Microempresarios
- ✓ Desayunos Escolares
- ✓ Apoyo a la Producción Rural
- ✓ Apoyo al Empleo
- ✓ Apoyo a Consumidores de Leche Liconsa

Perfil Sociodemográfico	2000**	%	GRADO DE MARGINACION					N / D
			MUY ALTO	ALTO	MEDIO	BAJO	MUY BAJO	
SALUD								
Población derechohabiente a servicio de salud	2,474	39.42%	994	856	539	85	-	-
Población sin derechohabiente a servicio de salud	3,695	58.88%	2,209	961	461	64	-	-
Población derechohabiente al IMSS	1,760	28.04%	790	451	456	63	-	-
Población con discapacidad	84	1.34%	53	22	8	1	-	-
Población de 0 a 69 años con discapacidad	74	1.18%	48	20	5	1	-	-
Población de 70 años y más con discapacidad	10	0.16%	5	2	3	-	-	-
ESTADO CIVIL Y FECUNDIDAD								
Población de 12 años y más	4,562	100.00%	2,333	1,371	744	114	-	-
Población de 12 años y más soltera	1,684	36.91%	870	531	242	41	-	-
Población de 12 años y más casada	1,762	38.62%	851	553	310	48	-	-
Total de hijos nacidos vivos de mujeres de 15 - 49 años	3,414	-	1,860	989	488	77	-	-
Total de hijos fallecidos de mujeres de 15 - 49 años	165	-	107	39	12	7	-	-
Promedio de hijos nacidos vivos de mujeres de 12 años y más	2.2	-	2.3	2.1	1.9	2.0	-	-
VIVIENDA								
Total de viviendas habitadas	1,378	-	683	386	262	39	-	8
Viviendas particulares habitadas (V.P.)	1,366	100.00%	682	384	261	39	-	-
V.P. propias	1,118	81.84%	551	313	220	34	-	-
V.P. propias pagadas	513	37.55%	288	168	52	5	-	-
Viviendas particulares rentadas	136	9.96%	78	36	20	2	-	-
V.P. que son casas independientes	1,124	82.28%	655	375	94	-	-	-
V.P. que son departamentos en edificio	195	14.28%	-	-	158	37	-	-
V.P. que son viviendas en vecindad	8	0.59%	8	-	-	-	-	-
Ocupantes en viviendas particulares habitadas	6,237	100.00%	3,233	1,831	1,020	153	-	-
Ocupantes de viviendas particulares que son casas independientes	5,333	85.51%	3,132	1,783	418	-	-	-
Ocupantes de viviendas particulares que son departamentos en edificio	700	11.22%	-	-	557	143	-	-
Ocupantes de viviendas particulares que son viviendas en vecindad	31	0.50%	31	-	-	-	-	-
Promedio de ocupantes en viviendas particulares	4.6	-	4.7	4.8	3.9	3.9	-	-
Promedio de ocupantes por dormitorio en viviendas particulares	2.4	-	2.6	2.3	1.9	1.7	-	-
VIVIENDA - ESTRUCTURA								
V.P. con techos de materiales ligeros, naturales y precarios	320	23.43%	244	53	23	-	-	-
V.P. con techos de losa de concreto, tabique, ladrillo o terrazo con viguería	1,041	76.21%	437	328	237	39	-	-
V.P. con paredes de tabique, ladrillo, block, piedra, cantera, cemento o concreto.	1,339	98.02%	661	381	258	39	-	-
V.P. con piso de cemento y firme	1,101	80.60%	601	315	159	26	-	-
V.P. con piso de mosaico, madera y otros recubrimientos	203	14.86%	30	62	98	13	-	-
VIVIENDA - ESPACIO								
V.P. con un cuarto (Viviendas con dos cuartos que tienen cocina exclusiva)	300	21.96%	200	75	25	-	-	-
V.P. con 2 a 5 cuartos (no incluye cocina exclusiva)	994	72.77%	448	283	226	37	-	-
V.P. con un solo cuarto (cuarto redondo)	163	11.93%	121	29	13	-	-	-
V.P. con un dormitorio	493	36.09%	312	121	57	3	-	-
V.P. con 2 a 4 dormitorios	852	62.37%	360	255	202	35	-	-
V.P. con cocina exclusiva	1,036	75.84%	441	329	229	37	-	-
V.P. con servicio sanitario exclusivo	1,239	90.70%	597	358	245	39	-	-
VIVIENDA - SERVICIOS								
V.P. con drenaje	1,350	98.83%	674	378	259	39	-	-
V.P. con agua entubada en la vivienda	811	59.37%	273	280	219	39	-	-
V.P. con agua entubada en el predio	534	39.09%	400	95	39	-	-	-
BIENES DOMESTICOS								
V.P. que disponen de radio o radiograbadora	1,259	92.17%	623	361	236	39	-	-
V.P. que disponen de televisión	1,296	94.88%	639	367	252	38	-	-
V.P. que disponen de videocasetera	668	48.90%	271	215	158	24	-	-
V.P. que disponen de licuadora	1,289	94.36%	637	366	248	38	-	-
V.P. que disponen de refrigerador	1,042	76.28%	467	314	225	36	-	-
V.P. que disponen de lavadora	826	60.47%	388	243	165	30	-	-
V.P. que disponen de teléfono	493	36.09%	157	182	125	29	-	-
V.P. que disponen de calentador de agua (boiler)	684	50.07%	210	240	196	38	-	-
V.P. que disponen de automóvil o camioneta propia	300	21.96%	123	97	68	12	-	-
V.P. que disponen de computadora	88	6.44%	30	16	37	5	-	-
HOGARES								
Total de hogares	1,468	100.00%	746	419	264	39	-	-
Hogares con jefatura masculina	1,173	79.90%	593	335	216	29	-	-
Hogares con jefatura femenina	295	20.10%	153	84	48	10	-	-
Población en hogares	6,237	100.00%	3,233	1,831	1,020	153	-	-
Población en hogares con jefatura masculina	5,147	82.52%	2,645	1,524	856	122	-	-
Población en hogares con jefatura femenina	1,090	17.48%	588	307	164	31	-	-
COLONIAS				UNIDADES HABITACIONALES				
EL MOLINO TEZONCO, U. H. PREDIO EL MOLINO, LA PLANTA				EL MOLINO NO 35, U.H.SAN LORENZO				

** ALGUNAS VARIABLES PUEDEN DIFERIR DEL TOTAL A NIVEL DELEGACIONAL, DEBIDO AL CRITERIO DE CONFIDENCIALIDAD DEL INEGI RESPECTO A LA BASE POR MANZANA
FUENTE: ELABORACION PROPIA CON BASE EN EL XII CENSO GENERAL DE POBLACION Y VIVIENDA 2000, INEGI. BASE CARTOGRAFICA A NIVEL MANZANA.



JEFATURA DE GOBIERNO DEL DISTRITO FEDERAL

COORDINACIÓN DE PLANEACIÓN DEL DESARROLLO TERRITORIAL

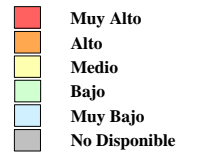
PROGRAMA INTEGRADO TERRITORIAL PARA EL DESARROLLO SOCIAL

Unidad Territorial: **07-083-1**
"LA PLANTA"

Población: **6,276** hab.

Grado de Marginación: **Muy Alto**

Grado de Marginación

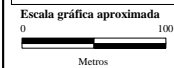
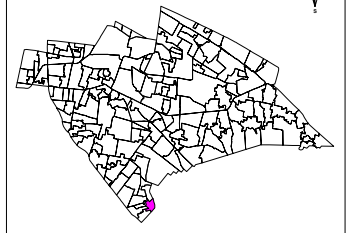


Simbología

- Iglesia
- Escuela
- Plaza o Jardín
- Asistencia Médica
- Mercado
- Sede Delegacional
- Panteón
- Estación Metro y Tren Ligero

- COLONIA**
- Nombre de Colonia
 - Límite de Colonia
 - Límite de la Unidad Territorial
 - Límite Distrito Federal
 - Límite Delegacional
 - Línea de Metro y Tren Ligero

IZTAPALAPA



Fuente: Elaboración propia con base en cartografías de: INEGI, SEDUVI, IEDF y SDDF.

Abril de 2003