

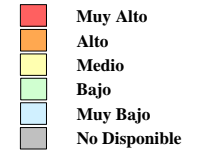
PROGRAMA INTEGRADO TERRITORIAL PARA EL DESARROLLO SOCIAL

Unidad Territorial: **07-052-1**
"EL SANTUARIO"






Población: **5,774** hab.

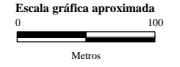
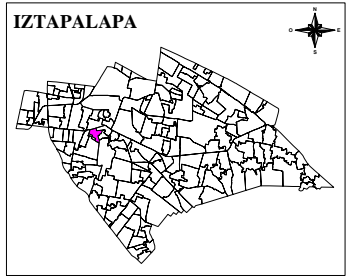
Grado de Marginación: **Medio**

Grado de Marginación



Simbología

-  Iglesia
 -  Escuela
 -  Plaza o Jardín
 -  Asistencia Médica
 -  Mercado
 -  Sede Delegacional
 -  Panteón
 -  Estación Metro y Tren Ligero
- COLONIA** Nombre de Colonia
— Límite de Colonia
- - - - - Límite de la Unidad Territorial
— Límite Distrito Federal
— Límite Delegacional
— Línea de Metro y Tren Ligero



Fuente: Elaboración propia con base en cartografías de: INEGI, SEDUVI, IEDF y SDDF.