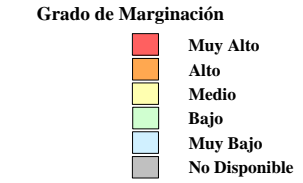















PROGRAMA INTEGRADO TERRITORIAL PARA EL DESARROLLO SOCIAL

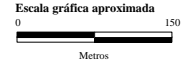
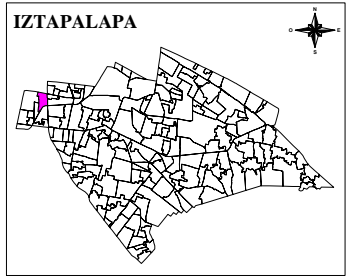
Unidad Territorial: **07-049-1**
"EL RETOÑO"

Población: **9,064** hab.

Grado de Marginación: **Bajo**



- Simbología**
-  Iglesia
 -  Escuela
 -  Plaza o Jardín
 -  Asistencia Médica
 -  Mercado
 -  Sede Delegacional
 -  Panteón
 -  Estación Metro y Tren Ligero
- COLONIA** Nombre de Colonia
 Límite de Colonia
 Límite de la Unidad Territorial
 Límite Distrito Federal
 Límite Delegacional
 Línea de Metro y Tren Ligero



Fuente: Elaboración propia con base en cartografías de: INEGI, SEDUVI, IEDF y SSI.