

PROGRAMA INTEGRADO TERRITORIAL PARA EL DESARROLLO SOCIAL


Unidad Territorial: **07-033-1**

"CHINAMPAC DE JUAREZ"









Población: **5,962** hab.







Grado de Marginación: **Muy Alto**

Grado de Marginación

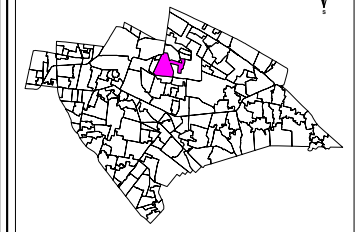


Simbología

-  Iglesia
-  Escuela
-  Plaza o Jardín
-  Asistencia Médica
-  Mercado
-  Sede Delegacional
-  Panteón
-  Estación Metro y Tren Ligero

- COLONIA**
-  Nombre de Colonia
 -  Límite de Colonia
 -  Límite de la Unidad Territorial
 -  Límite Distrito Federal
 -  Límite Delegacional
 -  Línea de Metro y Tren Ligero

IZTAPALAPA



Escala gráfica aproximada

