

JEFATURA DE GOBIERNO
DEL DISTRITO FEDERAL

COORDINACIÓN DE PLANEACIÓN
DEL DESARROLLO TERRITORIAL

**PROGRAMA INTEGRADO TERRITORIAL
PARA EL DESARROLLO SOCIAL**

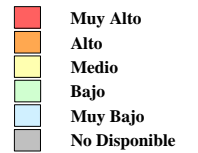
Unidad Territorial: **07-025-1**

**"BARRIO
SAN PEDRO"**

Población: **4,134** hab.

Grado de Marginación: **Muy Alto**

Grado de Marginación

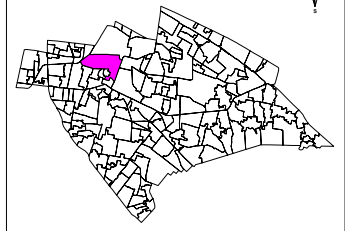


Simbología

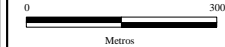
- Iglesia
- Escuela
- Plaza o Jardín
- Asistencia Médica
- Mercado
- Sede Delegacional
- Panteón
- Estación Metro y Tren Ligero

- COLONIA**
- Nombre de Colonia
 - Límite de Colonia
 - - - - - Límite de la Unidad Territorial
 - Límite Distrito Federal
 - Límite Delegacional
 - Línea de Metro y Tren Ligero

IZTAPALAPA



Escala gráfica aproximada



Metros

Fuente: Elaboración propia con base en cartografías de:
INEGI, SEDUVI, IEDF y SNOF.

Abril de 2003