


**PROGRAMA INTEGRADO TERRITORIAL PARA EL DESARROLLO SOCIAL**

Unidad Territorial: **07-007-1**  
**"AMPLIACION VERACRUZANA"**









Población: **2,698** hab.

Grado de Marginación: **Muy Alto**

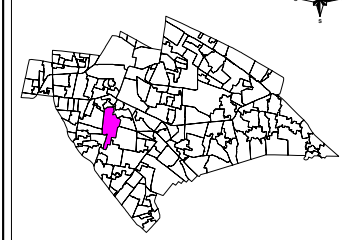
**Grado de Marginación**



**Simbología**

-  Iglesia
  -  Escuela
  -  Plaza o Jardín
  -  Asistencia Médica
  -  Mercado
  -  Sede Delegacional
  -  Panteón
  -  Estación Metro y Tren Ligero
- COLONIA**
- Nombre de Colonia
  - Límite de Colonia
  - Límite de la Unidad Territorial
  - Límite Distrito Federal
  - Límite Delegacional
  - Línea de Metro y Tren Ligero

**IZTAPALAPA**



Escala gráfica aproximada

