





JEFATURA DE GOBIERNO DEL DISTRITO FEDERAL

COORDINACIÓN DE PLANEACIÓN DEL DESARROLLO TERRITORIAL

**PROGRAMA INTEGRADO TERRITORIAL PARA EL DESARROLLO SOCIAL**

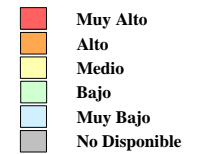
Unidad Territorial: **06-044-1**

**"UNIDAD MUJERES ILUSTRES"**

Población: **2,290** hab.

Grado de Marginación: **Medio**

**Grado de Marginación**

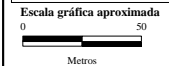
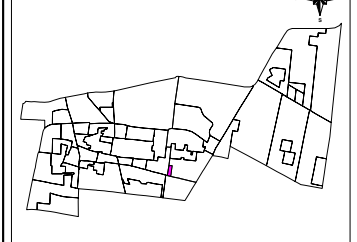


**Simbología**

- Iglesia
- Escuela
- Plaza o Jardín
- Asistencia Médica
- Mercado
- Sede Delegacional
- Panteón
- Estación Metro y Tren Ligero

- COLONIA** Nombre de Colonia
- Límite de Colonia
- Límite de la Unidad Territorial
- Límite Distrito Federal
- Límite Delegacional
- Línea de Metro y Tren Ligero

**IZTACALCO**



Fuente: Elaboración propia con base en cartografías de: INEGI, SEDUFI, HEDF y SDDF.