

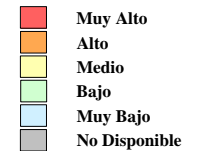
**PROGRAMA INTEGRADO TERRITORIAL PARA EL DESARROLLO SOCIAL**

Unidad Territorial: **05-134-1**  
**"U.H. SAN JUAN DE ARAGON PRIMERA SECCION NORTE"**









Población: **9,125** hab.






Grado de Marginación: **Medio**

Grado de Marginación

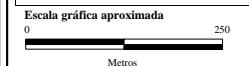
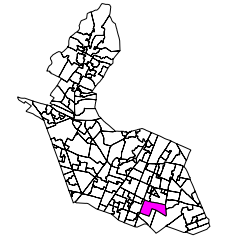


**Simbología**

-  Iglesia
-  Escuela
-  Plaza o Jardín
-  Asistencia Médica
-  Mercado
-  Sede Delegacional
-  Panteón
-  Estación Metro y Tren Ligero

- COLONIA** Nombre de Colonia
-  Límite de Colonia
-  Límite de la Unidad Territorial
-  Límite Distrito Federal
-  Límite Delegacional
-  Línea de Metro y Tren Ligero

**GUSTAVO A. MADERO**



Fuente: Elaboración propia con base en cartografías de: INEGI, SEDUVI, IEDF y SNUF.