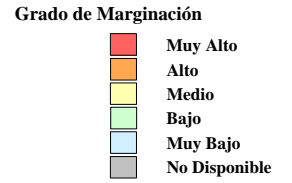
















PROGRAMA INTEGRADO TERRITORIAL PARA EL DESARROLLO SOCIAL

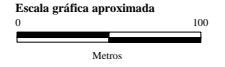
Unidad Territorial: **05-127-1**
"U. H. INFONAVIT SAN JUAN DE ARAGON"

Población: **1,826** hab.

Grado de Marginación: **Bajo**



- Simbología**
-  Iglesia
 -  Escuela
 -  Plaza o Jardín
 -  Asistencia Médica
 -  Mercado
 -  Sede Delegacional
 -  Panteón
 -  Estación Metro y Tren Ligero
- COLONIA**
-  Nombre de Colonia
 -  Límite de Colonia
 -  Límite de la Unidad Territorial
 -  Límite Distrito Federal
 -  Límite Delegacional
 -  Línea de Metro y Tren Ligero



Fuente: Elaboración propia con base en cartografías de: INEGI, SEDUVI, IEDF y SSI.