

JEFATURA DE GOBIERNO DEL DISTRITO FEDERAL

COORDINACIÓN DE PLANEACIÓN DEL DESARROLLO TERRITORIAL

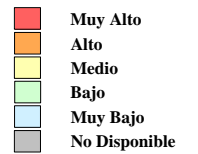
PROGRAMA INTEGRADO TERRITORIAL PARA EL DESARROLLO SOCIAL

Unidad Territorial: **05-115-1**
"TLALPEXCO"

Población: **16,874** hab.

Grado de Marginación: **Muy Alto**

Grado de Marginación

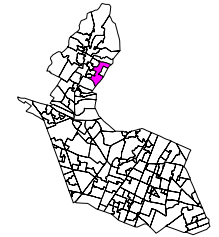


Simbología

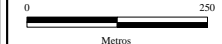
- ✚ Iglesia
- ▤ Escuela
- ⊕ Plaza o Jardín
- ⚕ Asistencia Médica
- 🏪 Mercado
- 🏛 Sede Delegacional
- 🏛 Panteón
- 🚊 Estación Metro y Tren Ligero

- COLONIA** Nombre de Colonia
- Límite de Colonia
- ⋯ Límite de la Unidad Territorial
- Límite Distrito Federal
- Límite Delegacional
- Línea de Metro y Tren Ligero

GUSTAVO A. MADERO



Escala gráfica aproximada



Metros

Fuente: Elaboración propia con base en cartografías de: INEGI, SEDUVI, IEDF y SSDF.

Abril de 2003