

JEFATURA DE GOBIERNO DEL DISTRITO FEDERAL

COORDINACIÓN DE PLANEACIÓN DEL DESARROLLO TERRITORIAL

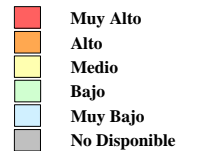
PROGRAMA INTEGRADO TERRITORIAL PARA EL DESARROLLO SOCIAL

Unidad Territorial: **05-092-1**
"PROGRESO NACIONAL ORIENTE"

Población: **8,862** hab.

Grado de Marginación: **Medio**

Grado de Marginación

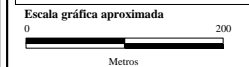
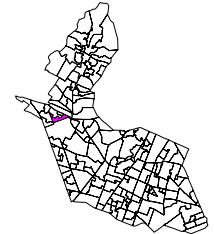


Simbología

- ✚ Iglesia
- Escuela
- Plaza o Jardín
- Asistencia Médica
- Mercado
- Sede Delegacional
- Panteón
- Estación Metro y Tren Ligero

- COLONIA**
- Nombre de Colonia
 - Límite de Colonia
 - Límite de la Unidad Territorial
 - Límite Distrito Federal
 - Límite Delegacional
 - Línea de Metro y Tren Ligero

GUSTAVO A. MADERO



Fuente: Elaboración propia con base en cartografías de: INEGI, SEDUVI, IEDF y SSI.