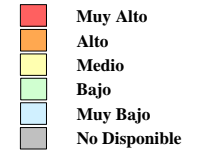


**PROGRAMA INTEGRADO TERRITORIAL PARA EL DESARROLLO SOCIAL**  
 Unidad Territorial: **05-086-1**  
**"NUEVA TENOCHTITLAN"**









**Población: 9,801 hab.**

**Grado de Marginación: Medio**

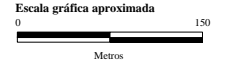
**Grado de Marginación**



**Simbología**

-  Iglesia
-  Escuela
-  Plaza o Jardín
-  Asistencia Médica
-  Mercado
-  Sede Delegacional
-  Panteón
-  Estación Metro y Tren Ligero

- COLONIA**
- Nombre de Colonia
  - Límite de Colonia
  - Límite de la Unidad Territorial
  - Límite Distrito Federal
  - Límite Delegacional
  - Línea de Metro y Tren Ligero



Fuente: Elaboración propia con base en cartografías de: INEGI, SEDUVI, IEDF y SSIID.