

JEFATURA DE GOBIERNO  
DEL DISTRITO FEDERAL

COORDINACIÓN DE PLANEACIÓN  
DEL DESARROLLO TERRITORIAL

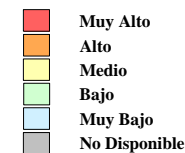
**PROGRAMA INTEGRADO TERRITORIAL  
PARA EL DESARROLLO SOCIAL**

Unidad Territorial: **05-020-1**  
**"ATZACOALCO"**

Población: **5,825** hab.

Grado de Marginación: **Alto**

Grado de Marginación


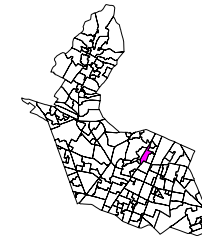


**Simbología**

- † Iglesia
- Escuela
- Plaza o Jardín
- Asistencia Médica
- Mercado
- Sede Delegacional
- Panteón
- Estación Metro y Tren Ligero

- COLONIA**
- Nombre de Colonia
  - Límite de Colonia
  - Límite de la Unidad Territorial
  - Límite Distrito Federal
  - Límite Delegacional
  - Línea de Metro y Tren Ligero

**GUSTAVO A. MADERO**



Fuente: Elaboración propia con base en cartografías de:  
INEGI, SEDUVI, IEDF y SSED.

Abril de 2003