

JEFATURA DE GOBIERNO DEL DISTRITO FEDERAL

COORDINACIÓN DE PLANEACIÓN DEL DESARROLLO TERRITORIAL

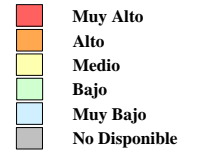
PROGRAMA INTEGRADO TERRITORIAL PARA EL DESARROLLO SOCIAL

Unidad Territorial: **05-018-1**
"ARBOLEDA DE CUAUTEPEC EL ALTO"

Población: **6,951** hab.

Grado de Marginación: **Muy Alto**

Grado de Marginación

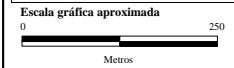
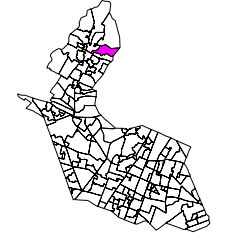


Simbología

- ⊕ Iglesia
- Escuela
- Plaza o Jardín
- Asistencia Médica
- Mercado
- Sede Delegacional
- Panteón
- Estación Metro y Tren Ligero

- COLONIA** Nombre de Colonia
- Límite de Colonia
- Límite de la Unidad Territorial
- Límite Distrito Federal
- Límite Delegacional
- Línea de Metro y Tren Ligero

GUSTAVO A. MADERO



Fuente: Elaboración propia con base en cartografías de: INEGI, SEDUVI, IEDF y SSED.

Abril de 2003