





JEFATURA DE GOBIERNO DEL DISTRITO FEDERAL

COORDINACIÓN DE PLANEACIÓN DEL DESARROLLO TERRITORIAL

**PROGRAMA INTEGRADO TERRITORIAL PARA EL DESARROLLO SOCIAL**

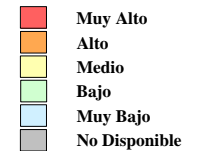
Unidad Territorial: **05-012-1**

**"AMPLIACION MARTIRES DE RIO BLANCO"**

Población: **4,066** hab.

Grado de Marginación: **Medio**

**Grado de Marginación**

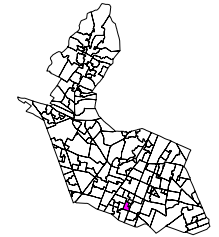


**Simbología**

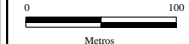
- Iglesia
- Escuela
- Plaza o Jardín
- Asistencia Médica
- Mercado
- Sede Delegacional
- Panteón
- Estación Metro y Tren Ligero

- COLONIA** Nombre de Colonia
- Límite de Colonia
- Límite de la Unidad Territorial
- Límite Distrito Federal
- Límite Delegacional
- Línea de Metro y Tren Ligero

**GUSTAVO A. MADERO**



Escala gráfica aproximada



Metros

Fuente: Elaboración propia con base en cartografías de: INEGI, SEDUVI, IEDF y SDDF.

Abril de 2003