

JEFATURA DE GOBIERNO DEL DISTRITO FEDERAL

COORDINACIÓN DE PLANEACIÓN DEL DESARROLLO TERRITORIAL

PROGRAMA INTEGRADO TERRITORIAL PARA EL DESARROLLO SOCIAL

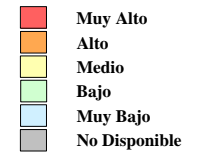
Unidad Territorial: **04-024-1**

"LOMAS DE SAN PEDRO"

Población: **1,936** hab.

Grado de Marginación: **Alto**

Grado de Marginación


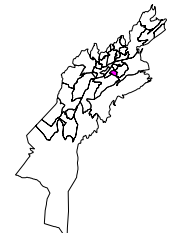


Simbología

- Iglesia
- Escuela
- Plaza o Jardín
- Asistencia Médica
- Mercado
- Sede Delegacional
- Panteón
- Estación Metro y Tren Ligero

- **COLONIA** Nombre de Colonia
- Límite de Colonia
- Límite de la Unidad Territorial
- Límite Distrito Federal
- Límite Delegacional
- Línea de Metro y Tren Ligero

CUAJIMALPA DE MORELOS



Fuente: Elaboración propia con base en cartografías de: INEGI, SEDUVI, IEDF y SSDF.