

DELEGACION : CUAUHTÉMOC

UNIDAD TERRITORIAL : 15-014-1

CUAUHTEMOC

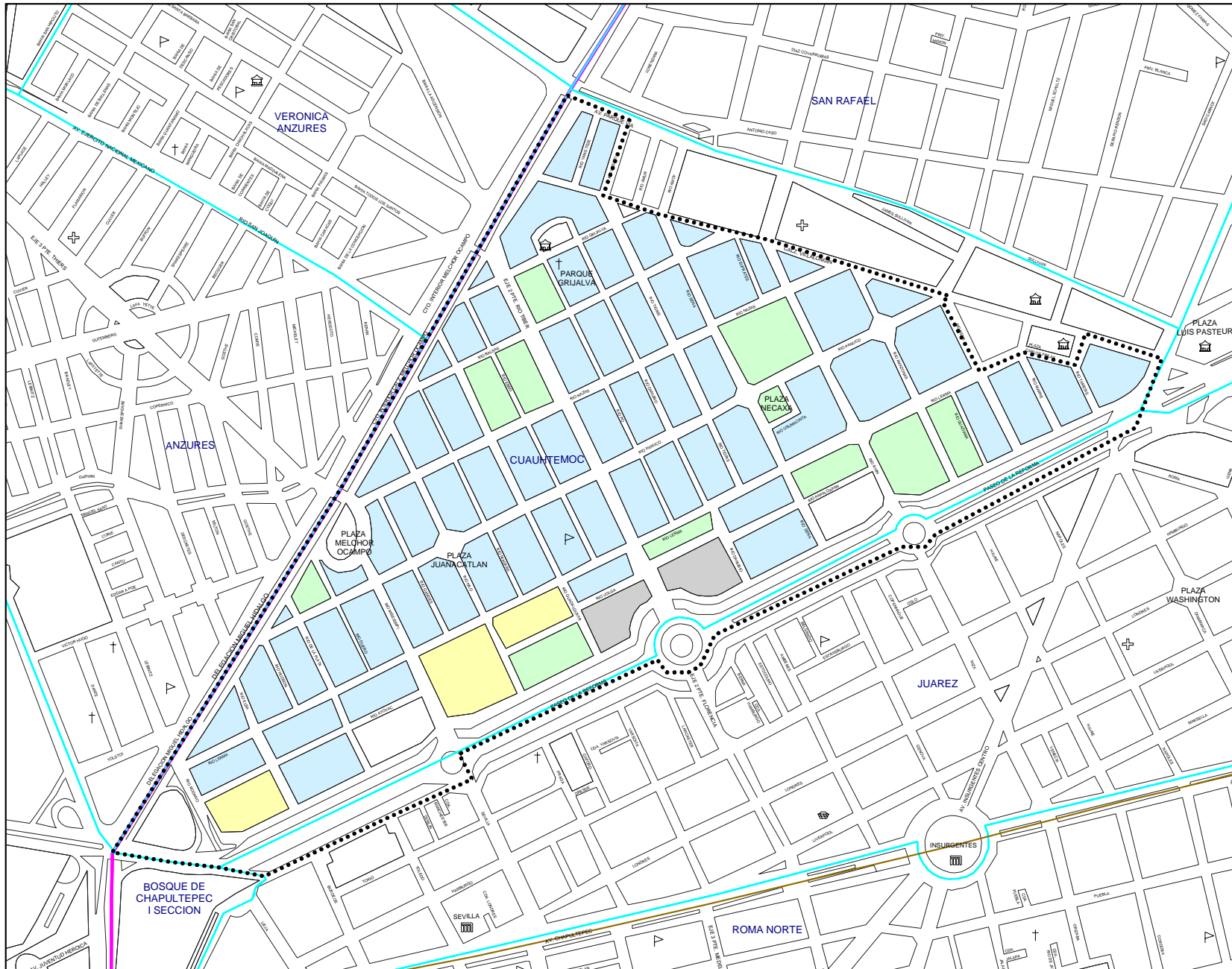
PROGRAMA INTEGRADO TERRITORIAL PARA EL DESARROLLO SOCIAL 2001-2003



- ✓ Apoyo a Adultos Mayores
- ✓ Apoyo a Personas con Discapacidad
- ✓ Apoyo a Niños y Niñas en Pobreza y Vulnerabilidad
- Ampliación y Rehabilitación de Vivienda
- Rescate de Unidades Habitacionales
- ✓ Créditos a Microempresarios
- ✓ Desayunos Escolares
- ✓ Apoyo a la Producción Rural
- ✓ Apoyo al Empleo
- ✓ Apoyo a Consumidores de Leche Liconsa

Perfil Sociodemográfico	2000**	%	GRADO DE MARGINACION						
			MUY ALTO	ALTO	MEDIO	BAJO	MUY BAJO	N / D	
<b>SALUD</b>									
Población derechohabiente a servicio de salud	5,179	53.05%	-	-	35	586	4,558	-	
Población sin derechohabiente a servicio de salud	3,864	39.58%	-	-	29	527	3,308	-	
Población derechohabiente al IMSS	3,937	40.33%	-	-	29	422	3,486	-	
Población con discapacidad	200	2.05%	-	-	5	28	167	-	
Población de 0 a 69 años con discapacidad	86	0.88%	-	-	4	6	76	-	
Población de 70 años y más con discapacidad	114	1.17%	-	-	1	22	91	-	
<b>ESTADO CIVIL Y FECUNDIDAD</b>									
Población de 12 años y más	8,278	100.00%	-	-	52	1,012	7,214	-	
Población de 12 años y más soltera	3,534	42.69%	-	-	19	436	3,079	-	
Población de 12 años y más casada	2,804	33.87%	-	-	19	313	2,472	-	
Total de hijos nacidos vivos de mujeres de 15 - 49 años	2,472	-	-	-	25	315	2,132	-	
Total de hijos fallecidos de mujeres de 15 - 49 años	89	-	-	-	2	11	76	-	
Promedio de hijos nacidos vivos de mujeres de 12 años y más	1.3	-	-	-	1	1	1	-	
<b>VIVIENDA</b>									
Total de viviendas habitadas	3,875	-	-	-	20	467	3,386	2	
Viviendas particulares habitadas (V.P.)	3,796	100.00%	-	-	20	458	3,318	-	
V.P. propias	1,354	35.67%	-	-	7	141	1,206	-	
V.P. propias pagadas	1,166	30.72%	-	-	6	131	1,029	-	
Viviendas particulares rentadas	2,089	55.03%	-	-	6	268	1,815	-	
V.P. que son casas independientes	416	10.96%	-	-	10	70	336	-	
V.P. que son departamentos en edificio	3,067	80.80%	-	-	7	323	2,737	-	
V.P. que son viviendas en vecindad	20	0.53%	-	-	-	8	12	-	
Ocupantes en viviendas particulares habitadas	9,434	100.00%	-	-	64	1,179	8,191	-	
Ocupantes de viviendas particulares que son casas independientes	1,374	14.56%	-	-	36	234	1,104	-	
Ocupantes de viviendas particulares que son departamentos en edificio	7,305	77.43%	-	-	19	790	6,496	-	
Ocupantes de viviendas particulares que son viviendas en vecindad	50	0.53%	-	-	-	23	27	-	
Promedio de ocupantes en viviendas particulares	2.5	-	-	-	3.2	2.6	2.5	-	
Promedio de ocupantes por dormitorio en viviendas particulares	1.3	-	-	-	1.4	1.4	1.3	-	
<b>VIVIENDA - ESTRUCTURA</b>									
V.P. con techos de materiales ligeros, naturales y precarios	23	0.61%	-	-	-	8	15	-	
V.P. con techos de losa de concreto, tabique, ladrillo o terrado con vigería	3,733	98.34%	-	-	20	450	3,263	-	
V.P. con paredes de tabique, ladrillo, block, piedra, cantera, cemento o concreto.	3,751	98.81%	-	-	20	458	3,273	-	
V.P. con piso de cemento y firme	543	14.30%	-	-	12	199	332	-	
V.P. con piso de mosaico, madera y otros recubrimientos	3,209	84.54%	-	-	8	258	2,943	-	
<b>VIVIENDA - ESPACIO</b>									
V.P. con un cuarto (Viviendas con dos cuartos que tienen cocina exclusiva)	382	10.06%	-	-	2	73	307	-	
V.P. con 2 a 5 cuartos (no incluye cocina exclusiva)	2,994	78.87%	-	-	14	332	2,648	-	
V.P. con un solo cuarto (cuarto redondo)	186	4.90%	-	-	1	48	137	-	
V.P. con un dormitorio	1,508	39.73%	-	-	5	209	1,294	-	
V.P. con 2 a 4 dormitorios	2,221	58.51%	-	-	15	243	1,963	-	
V.P. con cocina exclusiva	3,248	85.56%	-	-	17	390	2,841	-	
V.P. con servicio sanitario exclusivo	3,684	97.05%	-	-	20	442	3,222	-	
<b>VIVIENDA - SERVICIOS</b>									
V.P. con drenaje	3,741	98.55%	-	-	20	450	3,271	-	
V.P. con agua entubada en la vivienda	3,650	96.15%	-	-	16	424	3,210	-	
V.P. con agua entubada en el predio	93	2.45%	-	-	3	32	58	-	
<b>BIENES DOMESTICOS</b>									
V.P. que disponen de radio o radiograbadora	3,561	93.81%	-	-	18	424	3,119	-	
V.P. que disponen de televisión	3,667	96.60%	-	-	19	444	3,204	-	
V.P. que disponen de videocasetera	2,716	71.55%	-	-	13	294	2,409	-	
V.P. que disponen de licuadora	3,478	91.62%	-	-	17	394	3,067	-	
V.P. que disponen de refrigerador	3,560	93.78%	-	-	17	397	3,146	-	
V.P. que disponen de lavadora	2,418	63.70%	-	-	15	259	2,144	-	
V.P. que disponen de teléfono	3,374	88.88%	-	-	15	359	3,000	-	
V.P. que disponen de calentador de agua (boiler)	3,563	93.86%	-	-	18	399	3,146	-	
V.P. que disponen de automóvil o camioneta propia	2,118	55.80%	-	-	13	225	1,880	-	
V.P. que disponen de computadora	1,521	40.07%	-	-	7	149	1,365	-	
<b>HOGARES</b>									
Total de hogares	3,871	100.00%	-	-	20	467	3,384	-	
Hogares con jefatura masculina	2,433	62.85%	-	-	12	298	2,123	-	
Hogares con jefatura femenina	1,438	37.15%	-	-	8	169	1,261	-	
Población en hogares	9,434	100.00%	-	-	64	1,179	8,191	-	
Población en hogares con jefatura masculina	6,320	66.99%	-	-	51	796	5,473	-	
Población en hogares con jefatura femenina	3,114	33.01%	-	-	13	383	2,718	-	
<b>COLONIAS</b> CUAUHTEMOC				<b>UNIDADES HABITACIONALES</b>					

\*\* ALGUNAS VARIABLES PUEDEN DIFERIR DEL TOTAL A NIVEL DELEGACIONAL, DEBIDO AL CRITERIO DE CONFIDENCIALIDAD DEL INEGI RESPECTO A LA BASE POR MANZANA  
FUENTE: ELABORACION PROPIA CON BASE EN EL XII CENSO GENERAL DE POBLACION Y VIVIENDA 2000, INEGI. BASE CARTOGRAFICA A NIVEL MANZANA.



JEFATURA DE GOBIERNO  
DEL DISTRITO FEDERAL

COORDINACIÓN DE PLANEACIÓN  
DEL DESARROLLO TERRITORIAL

**PROGRAMA INTEGRADO TERRITORIAL  
PARA EL DESARROLLO SOCIAL**

Unidad Territorial: **15-014-1**  
**"CUAHEMOC"**

Población: **9,763** hab.

Grado de Marginación: **Muy Bajo**

Grado de Marginación

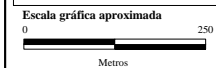
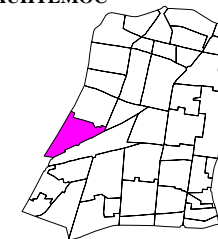


**Simbología**

- † Iglesia
- Escuela
- Plaza o Jardín
- Asistencia Médica
- Mercado
- Sede Delegacional
- Panteón
- Estación Metro y Tren Ligero

- COLONIA**
- Nombre de Colonia
- Límite de Colonia
- Límite de la Unidad Territorial
- Límite Distrito Federal
- Límite Delegacional
- Línea de Metro y Tren Ligero

**CUAHEMOC**



Fuente: Elaboración propia con base en cartografías de:  
INEGI, SEDUVI, HEDF y SSI.