

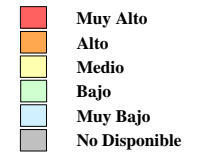
PROGRAMA INTEGRADO TERRITORIAL PARA EL DESARROLLO SOCIAL

Unidad Territorial: **15-011-1**
"CENTRO SUR"









Población: **4,234** hab.







Grado de Marginación: **Alto**

Grado de Marginación

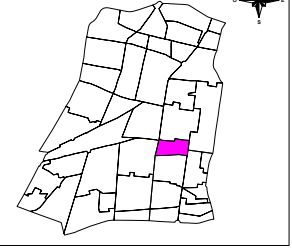


Simbología

-  Iglesia
-  Escuela
-  Plaza o Jardín
-  Asistencia Médica
-  Mercado
-  Sede Delegacional
-  Panteón
-  Estación Metro y Tren Ligero

- COLONIA**
-  Nombre de Colonia
 -  Límite de Colonia
 -  Límite de la Unidad Territorial
 -  Límite Distrito Federal
 -  Límite Delegacional
 -  Línea de Metro y Tren Ligero

CUAUHTEMOC



Escala gráfica aproximada



Metros

Fuente: Elaboración propia con base en cartografías de: INEGI, SEDUVI, IEDF y SSDF.