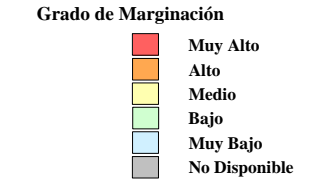









PROGRAMA INTEGRADO TERRITORIAL PARA EL DESARROLLO SOCIAL

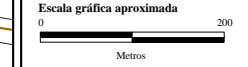
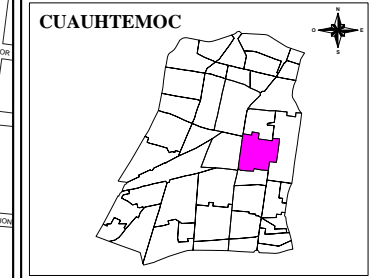
Unidad Territorial: **15-007-1**
"CENTRO"

Población: **7,135** hab.

Grado de Marginación: **Medio**



- Simbología**
-  Iglesia
 -  Escuela
 -  Plaza o Jardín
 -  Asistencia Médica
 -  Mercado
 -  Sede Delegacional
 -  Panteón
 -  Estación Metro y Tren Ligero
- COLONIA**
- Nombre de Colonia
 - Límite de Colonia
 - Límite de la Unidad Territorial
 - Límite Distrito Federal
 - Límite Delegacional
 - Línea de Metro y Tren Ligero



Fuente: Elaboración propia con base en cartografías de: INEGI, SEDUVI, IEDF y SSED.